№ 22
(569)

9 июня 2017 г.
Часть III

ИНФОРМАЦИОННЫЙ ВЕСТНИК ОРЕХОВО-ЗУЕВСКОГО РАЙОНА

РОССИЙСКАЯ ФЕДЕРАЦИЯ
ОРЕХОВО-ЗУЕВСКИЙ РАЙОН, МОСКОВСКАЯ ОБЛАСТЬ
СОВЕТ ДЕПУТАТОВ ОРЕХОВО-ЗУЕВСКОГО
МУНИЦИПАЛЬНОГО РАЙОНА

Р Е Ш Е Н И Е

Об утверждении генерального плана
горского поселения Дрезна
Орехово-Зуевского муниципального района
Московской области

В соответствии с Градостроительным кодексом РФ, Федеральным законом от 06.10.2003 г. № 131-ФЗ «Об общих принципах организации местного самоуправления в Российской Федерации», Законом Московской области от 24.07.2014 г. № 107/2014-ОЗ «О наделении органов местного самоуправления муниципальных образований Московской области отдельными государственными полномочиями Московской области», Законом Московской области от 07.03.2007 № 36/2007-ОЗ «О генеральном плане развития Московской области», на основании Устава муниципального образования «Орехово-Зуевский муниципальный район Московской области», Устава муниципального образования «Городское поселение Дрезна Орехово-Зуевского муниципального района Московской области», на основании заключения от 05.05.2016 г. о результатах проведения публичных слушаний по Проекту генерального плана городского поселения Дрезна Орехово-Зуевского муниципального района Московской области, решения Градостроительного совета Московской области от 07.03.2017 № 9, Совет депутатов Орехово-Зуевского муниципального района

Р Е Ш И Л :

1. Утвердить генеральный план городского поселения Дрезна Орехово-Зуевского муниципального района Московской области (приложение).
2. В составе генерального плана городского поселения Дрезна Орехово-Зуевского муниципального района Московской области утвердить границу населенного пункта, исключающую территории с наложением земель Лесного фонда, с учетом возможности внесения изменений в генеральный план городского поселения Дрезна Орехово-Зуевского муниципального района Московской области по несогласованным вопросам в части границы населенного пункта.
3. Опубликовать настоящее решение в «Информационном Вестнике Орехово-Зуевского района» и разместить на официальном сайте Орехово-Зуевского муниципального района в сети «Интернет».
4. Контроль за исполнением настоящего решения возложить на председателя Совета депутатов Орехово-Зуевского муниципального района Филиппова О.Г.

Председатель Совета депутатов
Орехово-Зуевского муниципального района
О.Г. Филиппов

Принято решением Совета депутатов
Орехово-Зуевского муниципального района
от 02.06.2017 г. № 46/10

Глава Орехово-Зуевского
муниципального района Б.В. Егоров

ГЕНЕРАЛЬНЫЙ ПЛАН ГОРОДСКОГО ПОСЕЛЕНИЯ ДРЕЗНА ОРЕХОВО-ЗУЕВСКОГО МУНИЦИПАЛЬНОГО РАЙОНА МОСКОВСКОЙ ОБЛАСТИ
Карта планируемого размещения объектов местного значения городского поселения

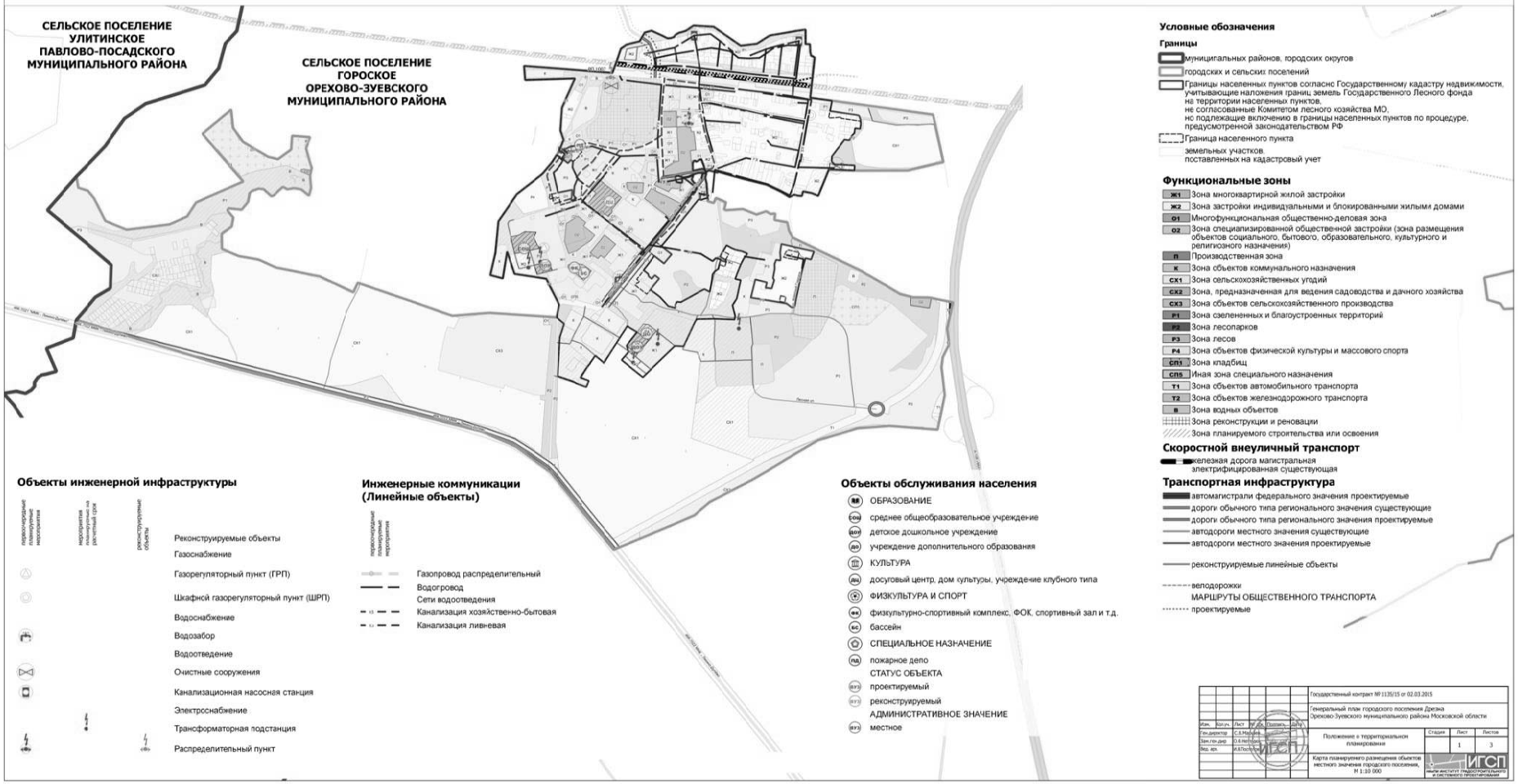

ГЕНЕРАЛЬНЫЙ ПЛАН ГОРОДСКОГО ПОСЕЛЕНИЯ ДРЕЗНА ОРЕХОВО-ЗУЕВСКОГО МУНИЦИПАЛЬНОГО РАЙОНА МОСКОВСКОЙ ОБЛАСТИ
Карта границ населенного пункта, входящего в состав городского поселения

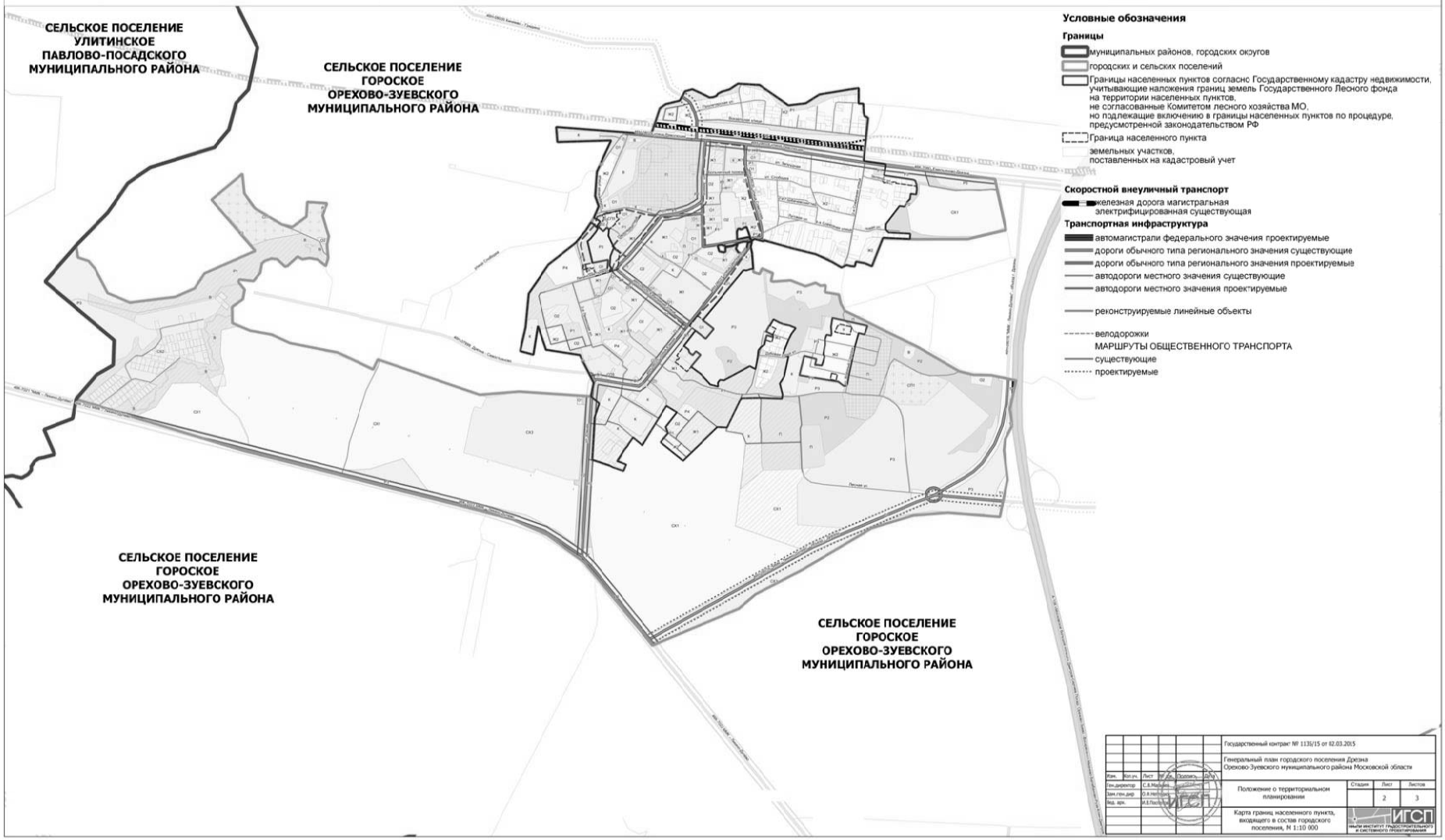

ГЕНЕРАЛЬНЫЙ ПЛАН ГОРОДСКОГО ПОСЕЛЕНИЯ ДРЕЗНА ОРЕХОВО-ЗУЕВСКОГО МУНИЦИПАЛЬНОГО РАЙОНА МОСКОВСКОЙ ОБЛАСТИ
Карта функциональных зон городского поселения

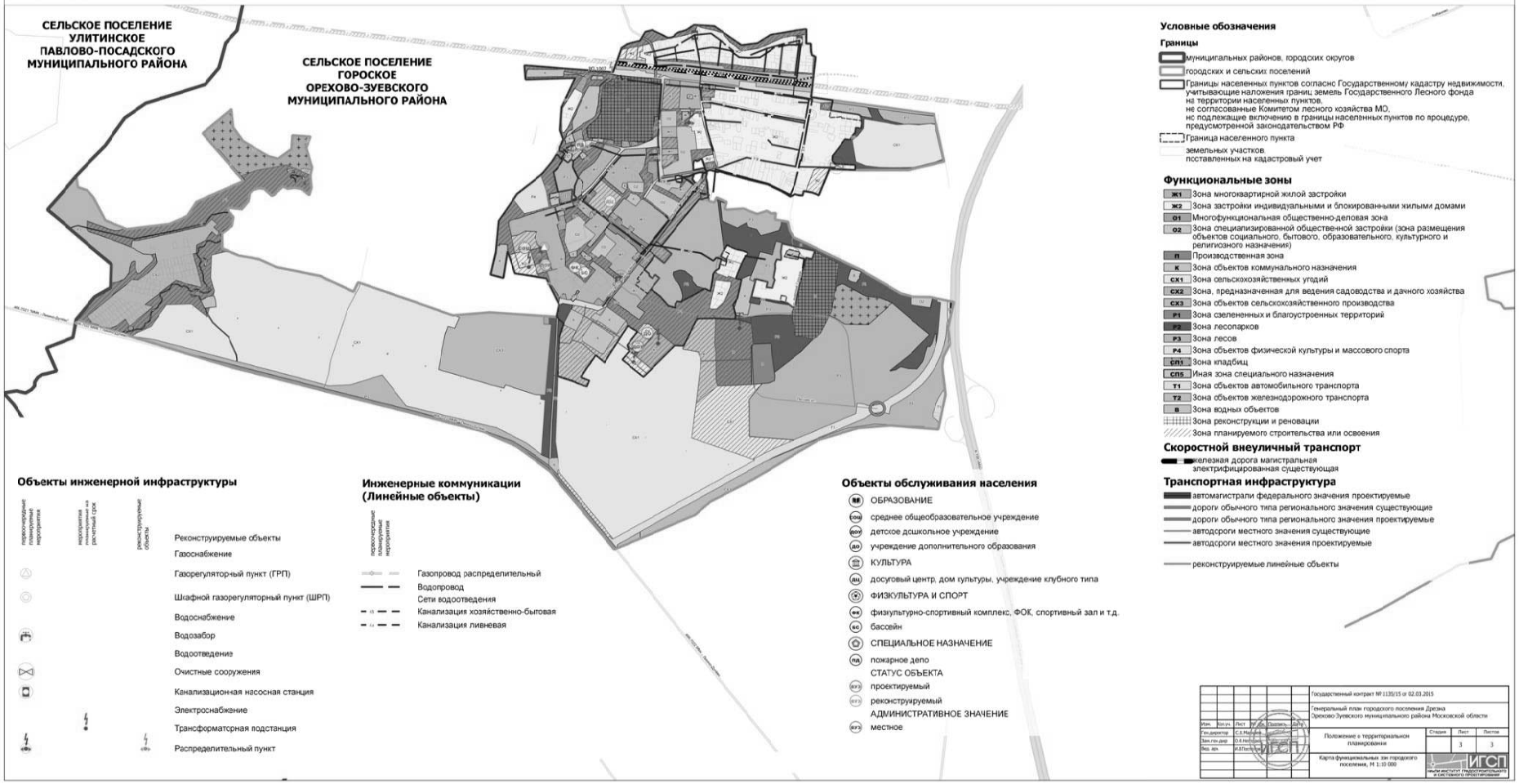

РОССИЙСКАЯ ФЕДЕРАЦИЯ
ОРЕХОВО-ЗУЕВСКИЙ РАЙОН, МОСКОВСКАЯ ОБЛАСТЬ
СОВЕТ ДЕПУТАТОВ ОРЕХОВО-ЗУЕВСКОГО
МУНИЦИПАЛЬНОГО РАЙОНА

Р Е Ш Е Н И Е

Об утверждении генерального плана
сельского поселения Белавинское
Орехово-Зуевского муниципального района
Московской области

В соответствии с Градостроительным кодексом РФ, Федеральным законом от 06.10.2003 г. № 131-ФЗ «Об общих принципах организации местного самоуправления в Российской Федерации», Законом Московской области от 24.07.2014 г. № 107/2014-ОЗ «О наделении органов местного самоуправления муниципальных образований Московской области отдельными государственными полномочиями Московской области», Законом Московской области от 07.03.2007г. № 36/2007-ОЗ «О генеральном плане развития Московской области», на основании Устава муниципального образования «Орехово-Зуевский муниципальный район Московской области», Устава муниципального образования «Сельское поселение Белавинское Орехово-Зуевского муниципального района Московской области», на основании заключения от 20.01.2017 г. о результатах проведения публичных слушаний по Проекту генерального плана сельского поселения Белавинское Орехово-Зуевского муниципального района Московской области, решения Градостроительного совета Московской области от 28.03.2017г. № 12, Совет депутатов Орехово-Зуевского муниципального района

Р Е Ш И Л :

1. Утвердить генеральный план сельского поселения Белавинское Орехово-Зуевского муниципального района Московской области (приложение).
2. В составе генерального плана сельского поселения Белавинское Орехово-Зуевского муниципального района Московской области утвердить границы населенных пунктов, исключающие территории с наложением земель Лесного фонда, с учетом возможности внесения изменений в генеральный план сельского поселения Белавинское Орехово-Зуевского муниципального района Московской области по несогласованным вопросам в части границ населенных пунктов.
3. Опубликовать настоящее решение в «Информационном Вестнике Орехово-Зуевского района» и разместить на официальном сайте Орехово-Зуевского муниципального района в сети «Интернет».
4. Контроль за исполнением настоящего решения возложить на председателя Совета депутатов Орехово-Зуевского муниципального района Филиппова О.Г.

Председатель Совета депутатов
Орехово-Зуевского муниципального района
О.Г. Филиппов

Принято решением Совета депутатов
Орехово-Зуевского муниципального района
от 02.06.2017 г. № 47/10

Глава Орехово-Зуевского
муниципального района
Б.В. Егоров

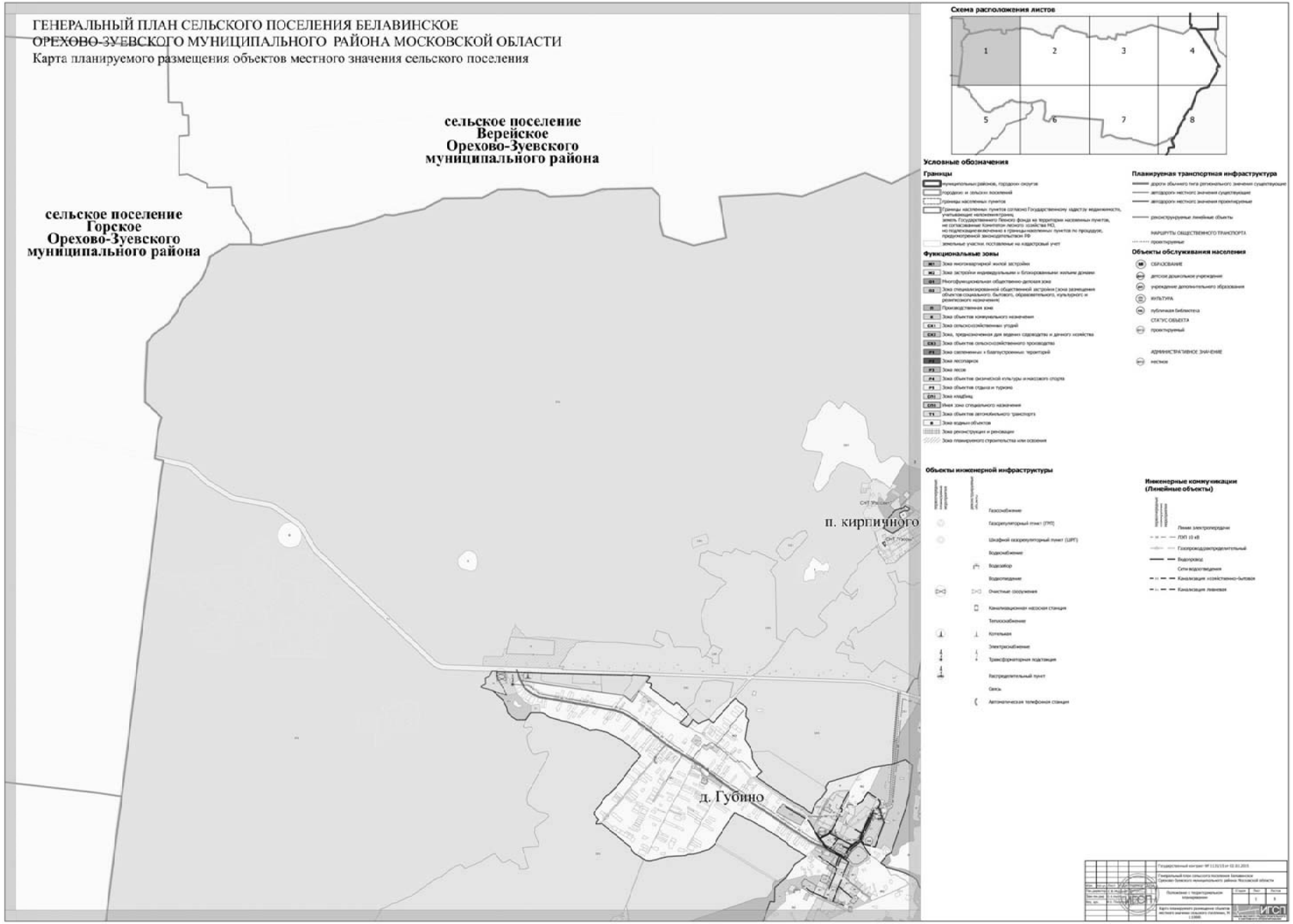
ГЕНЕРАЛЬНЫЙ ПЛАН СЕЛЬСКОГО ПОСЕЛЕНИЯ БЕЛАВИНСКОЕ
ОРЕХОВО-ЗУЕВСКОГО МУНИЦИПАЛЬНОГО РАЙОНА МОСКОВСКОЙ ОБЛАСТИ
Карта планируемого размещения объектов местного значения сельского поселения
сельское поселение Верейское Орехово-Зуевского муниципального района
сельское поселение Горское Орехово-Зуевского муниципального района
п. кирпичного
д. Губино
Схема расположения листов
1
2
3
4
5
6
7
8
Условные обозначения
Границы
Функциональные зоны
Планируемая транспортная инфраструктура
Объекты обслуживания населения
Объекты инженерной инфраструктуры
Инженерные коммуникации (Линейные объекты)

Схема расположения листов
Условные обозначения
Границы
Функциональные зоны
Планируемая транспортная инфраструктура
Объекты обслуживания населения
Объекты инженерной инфраструктуры
Инженерные коммуникации (Линейные объекты)
сельское поселение
Верейское
Орехово-Зуевского
муниципального района
торф
д. Тимонино
д. Щетинино
д. Яковлево
д. Федотово
д. Власово

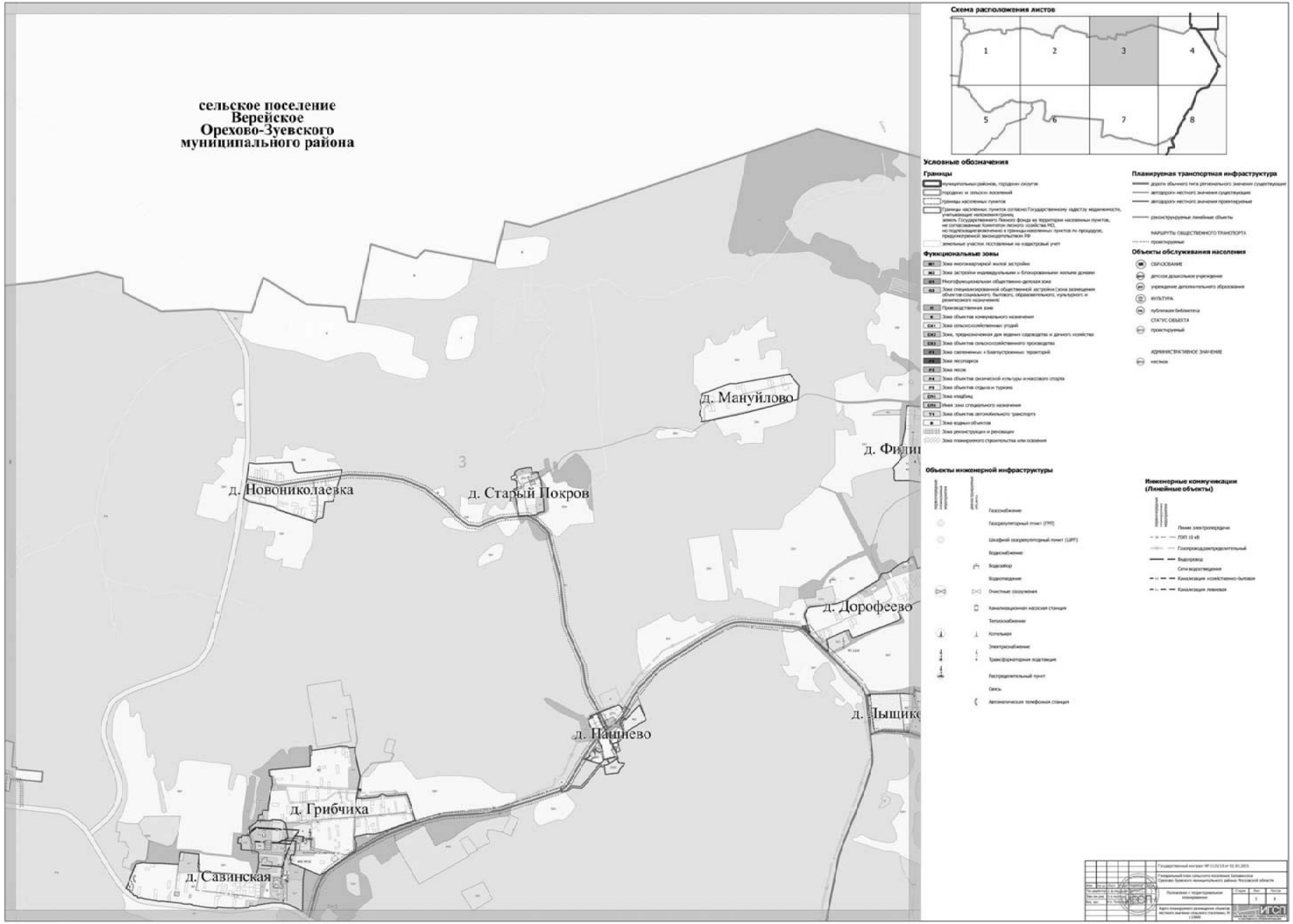
сельское поселение
Верейское
Орехово-Зуевского
муниципального района
д. Мануйлово
д. Новониколаевка
д. Старый Покров
д. Дорофеево
д. Нашнево
д. Грибчиха
д. Савинская
Схема расположения листов
1
2
3
4
5
6
7
8
Условные обозначения
Границы
Функциональные зоны
Планируемая транспортная инфраструктура
Объекты обслуживания населения
Объекты инженерной инфраструктуры
Инженерные коммуникации (Линейные объекты)

Схема расположения листов
Условные обозначения
Границы
Планируемая транспортная инфраструктура
Функциональные зоны
Объекты обслуживания населения
Объекты инженерной инфраструктуры
Инженерные коммуникации (Линейные объекты)
Петушинский муниципальный район Владимирской области
городское поселение Шатура Шатурского муниципального района
Филиппово
Дорофеево
Д. Лышиково

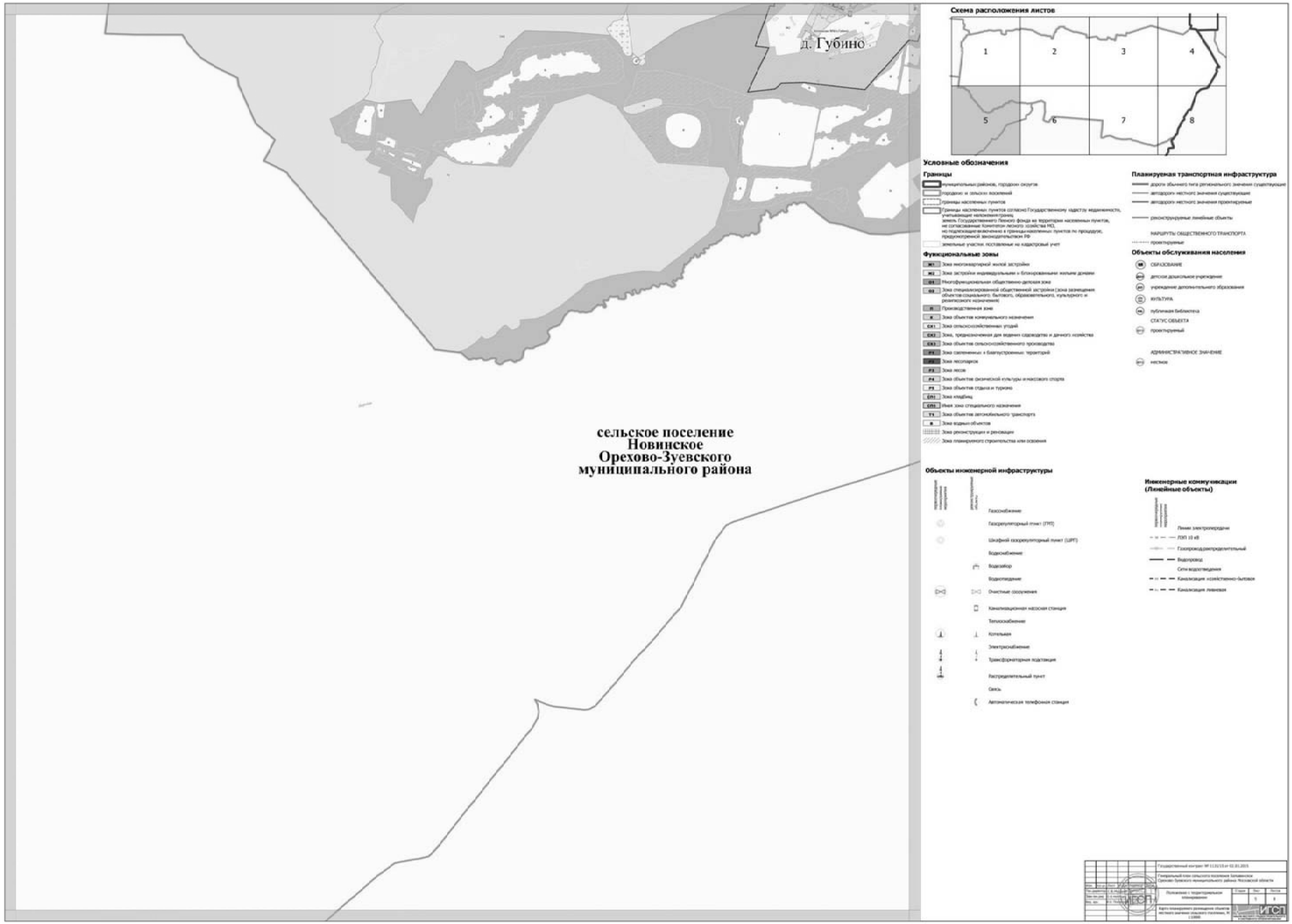
д. Губино
сельское поселение
Новинское
Орехово-Зуевского
муниципального района
Схема расположения листов
1
2
3
4
5
6
7
8
Условные обозначения
Границы
Функциональные зоны
Планируемая транспортная инфраструктура
Объекты обслуживания населения
Объекты инженерной инфраструктуры
Инженерные коммуникации (Линейные объекты)

Схема расположения листов
Условные обозначения
Границы
Планируемая транспортная инфраструктура
Функциональные зоны
Объекты обслуживания населения
Объекты инженерной инфраструктуры
Инженерные коммуникации (Линейные объекты)
сельское поселение
Дороховское
Орехово-Зуевского
муниципального района
п. Фокино
д. Федотово
п. Чистое
д. Власово
убино

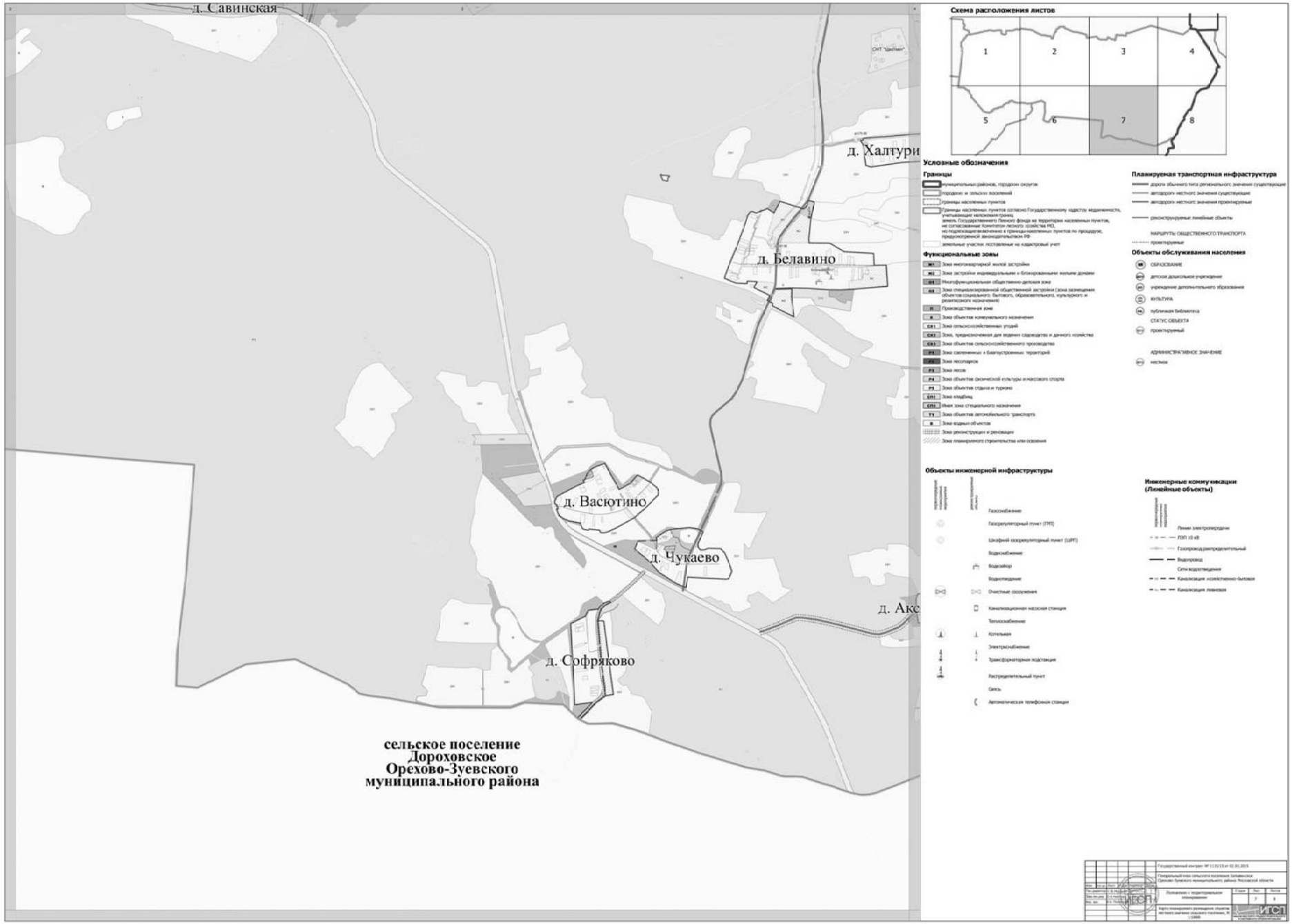
д. Савинская
д. Халтури
д. Белавино
д. Васютино
д. Чукаево
д. Акс
д. Софряково
сельское поселение
Дороховское
Орехово-Зуевского
муниципального района
Схема расположения листов
1
2
3
4
5
6
7
8
Условные обозначения
Границы
Функциональные зоны
Планируемая транспортная инфраструктура
Объекты обслуживания населения
Объекты инженерной инфраструктуры
Инженерные коммуникации (Линейные объекты)

Схема расположения листов

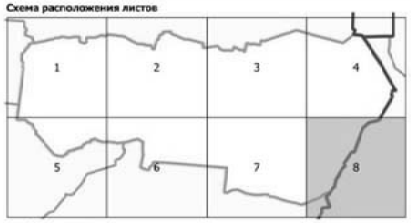

Условные обозначения

Границы

- муниципальных районов, городских округов
- городских и сельских поселений
- границы населенных пунктов
- границы населенных пунктов согласно Государственному кадастру недвижимости, учитывающие наложения границ земель Государственного Лесного фонда на территории населенных пунктов, не согласованные Комитетом лесного хозяйства МО, но подлежащие включению в границы населенных пунктов по процедуре, предусмотренной законодательством РФ
- земельные участки, поставленные на кадастровый учет

Функциональные зоны

- Ж1 Зона многоквартирной жилой застройки
- Ж2 Зона застройки индивидуальными и блокированными жилыми домами
- О1 Многофункциональная общественно-деловая зона
- О2 Зона специализированной общественной застройки (зона размещения объектов социального, бытового, образовательного, культурного и религиозного назначения)
- П Производственная зона
- К Зона объектов коммунального назначения
- СХ1 Зона сельскохозяйственных угодий
- СХ2 Зона, предназначенная для ведения садоводства и дачного хозяйства
- СХ3 Зона объектов сельскохозяйственного производства
- Р1 Зона озелененных и благоустроенных территорий
- Р2 Зона лесопарков
- Р3 Зона лесов
- Р4 Зона объектов физической культуры и массового спорта
- Р5 Зона объектов отдыха и туризма
- СП1 Зона кладбищ
- СП2 Иная зона специального назначения
- Т1 Зона объектов автомобильного транспорта
- В Зона водных объектов
- Зона реконструкции и реновации
- Зона планируемого строительства или освоения

Плавируемая транспортная инфраструктура

- дороги обычного типа регионального значения существующие
- автодороги местного значения существующие
- автодороги местного значения проектируемые
- реконструируемые линейные объекты

МАРШРУТЫ ОБЩЕСТВЕННОГО ТРАНСПОРТА

- проектируемые

Объекты обслуживания населения

- ОБ ОБРАЗОВАНИЕ
- ДОУ детские дошкольные учреждения
- УДО учреждение дополнительного образования
- КУ КУЛЬТУРА
- БИБ публичная библиотека

СТАТУС ОБЪЕКТА

- (п) проектируемый

АДМИНИСТРАТИВНОЕ ЗНАЧЕНИЕ

- (мс) местное

Объекты инженерной инфраструктуры

- Газоснабжение
- Газорегуляторный пункт (ГРП)
- Шкафной газорегуляторный пункт (ШРП)
- Водоснабжение
- Водозабор
- Водопроводные сооружения
- Очистные сооружения
- Канализационная насосная станция
- Теплоснабжение
- Котельная
- Электроснабжение
- Трансформаторная подстанция
- Распределительный пункт
- Связь
- Автоматическая телефонная станция

Инженерные коммуникации (Линейные объекты)

- Линии электропередачи
- ЛЭП 10 кВ
- Газопровод распределительный
- Водопровод
- Сети водоотведения
- Канализация хозяйственно-бытовая
- Канализация ливневая

Государственный контракт № 113/15-ГК 02.01.2015

Генеральный план сельского поселения Балавинское Городско-Бужского муниципального района Московской области

Положение о территориальном планировании

Стадия: Р | Лист: 8 | Листов: 8

Карта планируемого размещения объектов местного значения сельского поселения. М 1:5000

ИГЕПТ

ГЕНЕРАЛЬНЫЙ ПЛАН СЕЛЬСКОГО ПОСЕЛЕНИЯ БЕЛАВИНСКОЕ
ОРЕХОВО-ЗУЕВСКОГО МУНИЦИПАЛЬНОГО РАЙОНА МОСКОВСКОЙ ОБЛАСТИ
Карта границ населенных пунктов, входящих в состав городского поселения

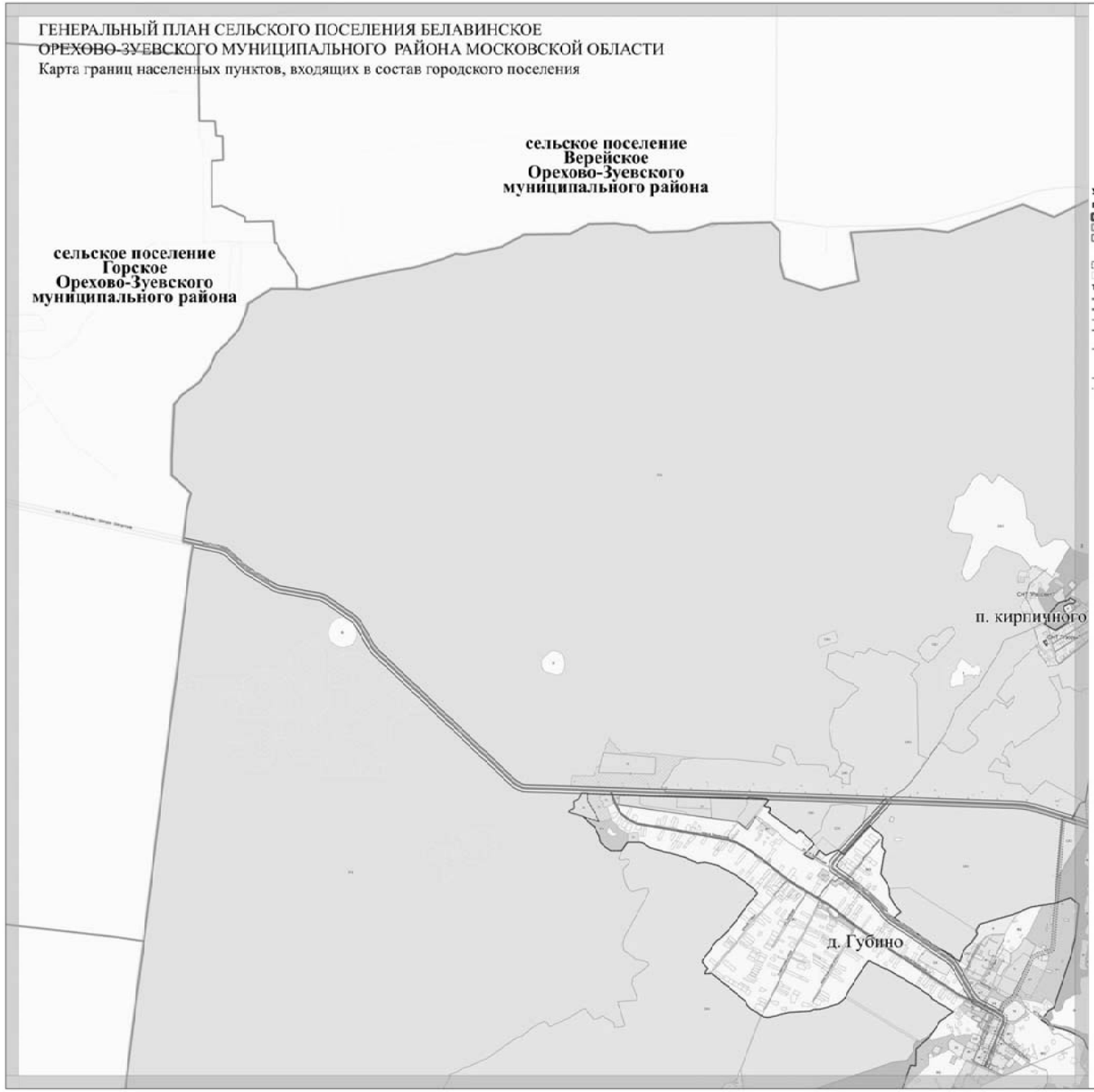

Схема расположения листов

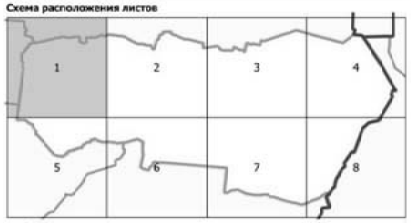

Условные обозначения

Границы

- муниципальных районов, городских округов
- городских и сельских поселений
- границы населенных пунктов (согласно Государственному кадастру недвижимости, учитывающие наложения границ земель Государственного Лесного фонда на территории населенных пунктов, не согласованные Комитетом лесного хозяйства МО), но подлежащие включению в границы населенных пунктов по процедуре, предусмотренной законодательством РФ
- границы населенных пунктов
- земельные участки, поставленные на кадастровый учет

Транспортная инфраструктура

- дороги обычного типа регионального значения существующие
- дороги обычного типа регионального значения проектируемые
- автодороги местного значения существующие
- автодороги местного значения проектируемые
- реконструируемые линейные объекты

МАРШРУТЫ ОБЩЕСТВЕННОГО ТРАНСПОРТА

- существующие
- проектируемые

Государственный контракт № 113/15 от 02.03.2015

Генеральный план сельского поселения Белавинское Орехово-Зуевского муниципального района Московской области

Положение о территориальном планировании

Стадия: 1 | Лист: 1 | Листов: 8

Карта границ населенных пунктов, входящих в состав сельского поселения, М 1:10000

ИГСП

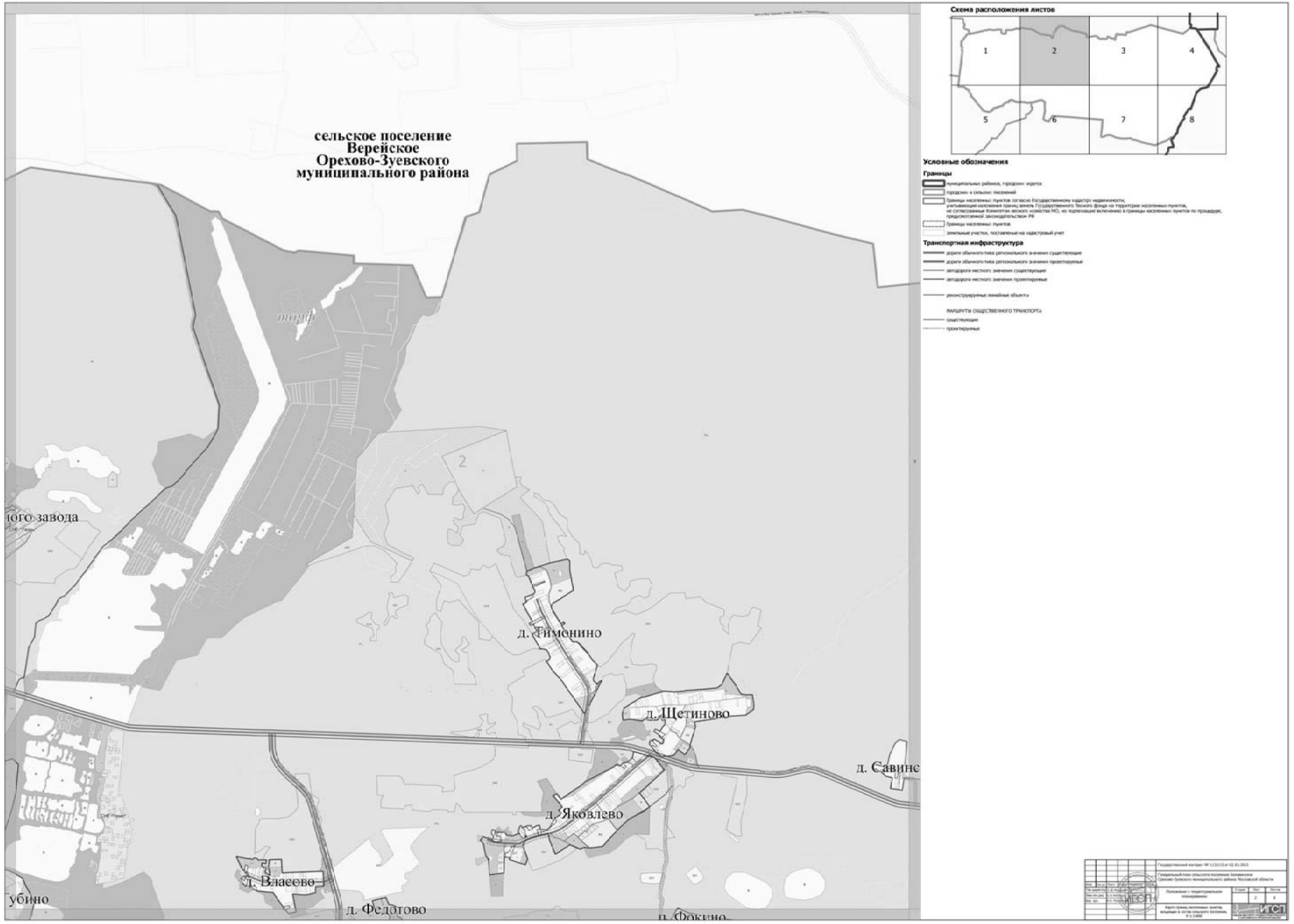
сельское поселение
Верейское
Орехово-Зуевского
муниципального района
торф
ного завода
д. Гимонино
д. Щетиново
д. Савино
д. Яковлево
д. Власово
д. Федотово
п. Фокино
убино
Схема расположения листов
1
2
3
4
5
6
7
8
Условные обозначения
Границы
Транспортная инфраструктура

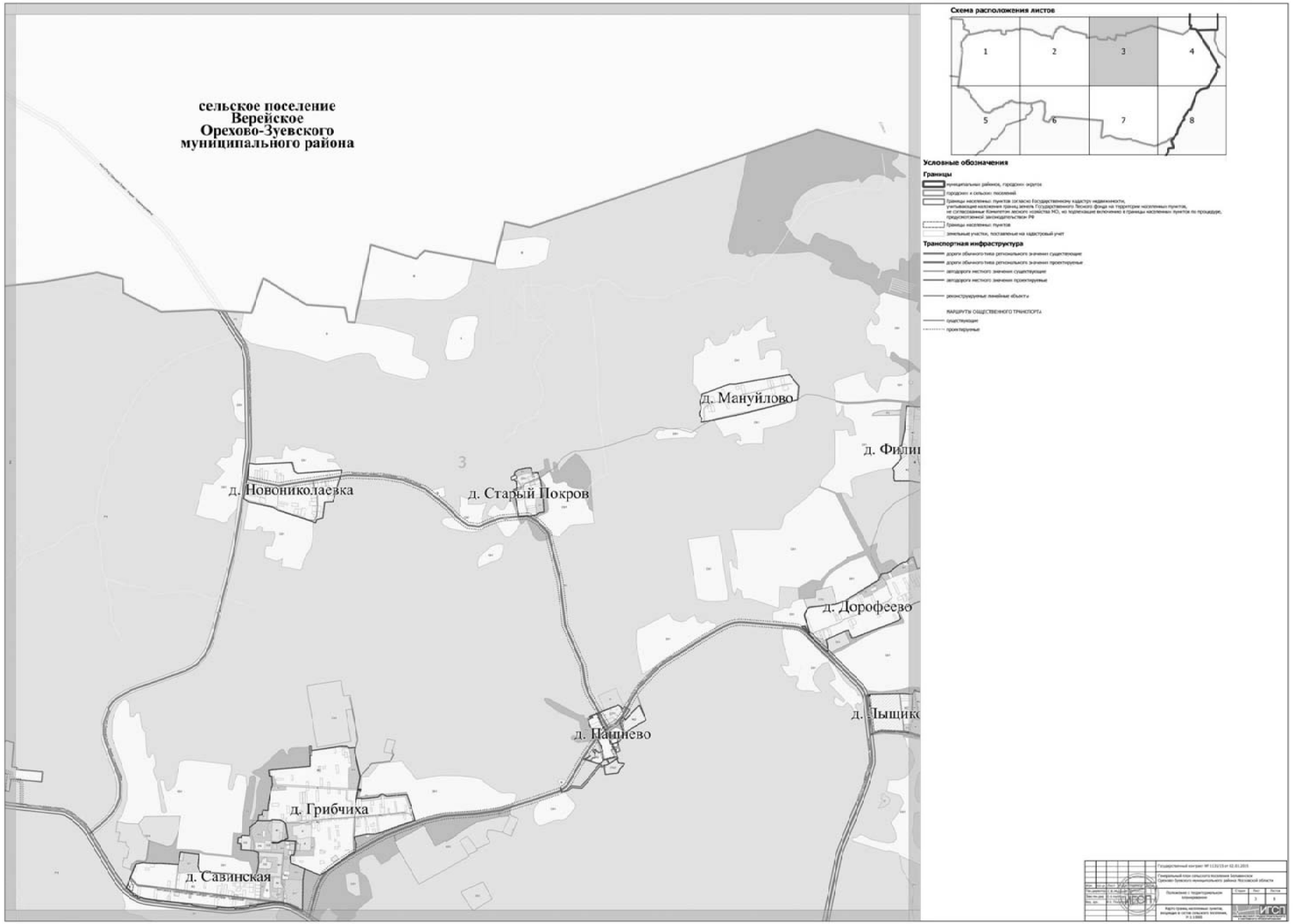
сельское поселение
Верейское
Орехово-Зуевского
муниципального района
д. Мануйлово
д. Новониколаевка
д. Старый Покров
д. Дорофеево
д. Пашнево
д. Грибчиха
д. Савинская
Схема расположения листов
1
2
3
4
5
6
7
8
Условные обозначения
Границы
Транспортная инфраструктура

Схема расположения листов
1
2
3
4
5
6
7
8
Условные обозначения
Границы
Транспортная инфраструктура
Петушинский
муниципальный район
Владимирской области
городское поселение
Шатура
Шатурского
муниципального района
Филиппово
Дорофеево
Д. Лышиково

д. Губино
сельское поселение
Новинское
Орехово-Зуевского
муниципального района
Схема расположения листов
1
2
3
4
5
6
7
8
Условные обозначения
Границы
Транспортная инфраструктура

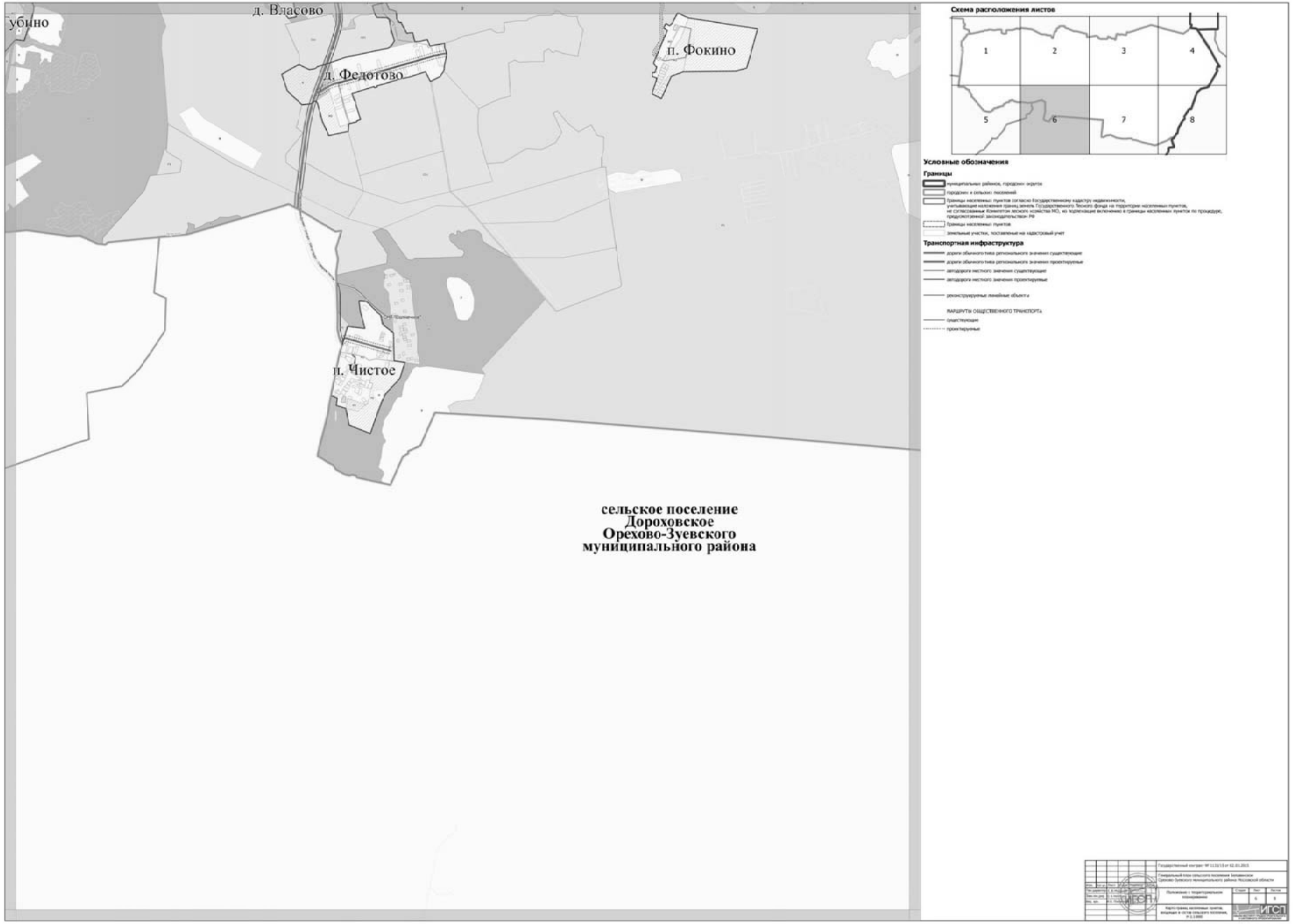
убино
д. Власово
д. Федотово
п. Фокино
п. Чистое
сельское поселение
Дороховское
Орехово-Зуевского
муниципального района
Схема расположения листов
1
2
3
4
5
6
7
8
Условные обозначения
Границы
Транспортная инфраструктура

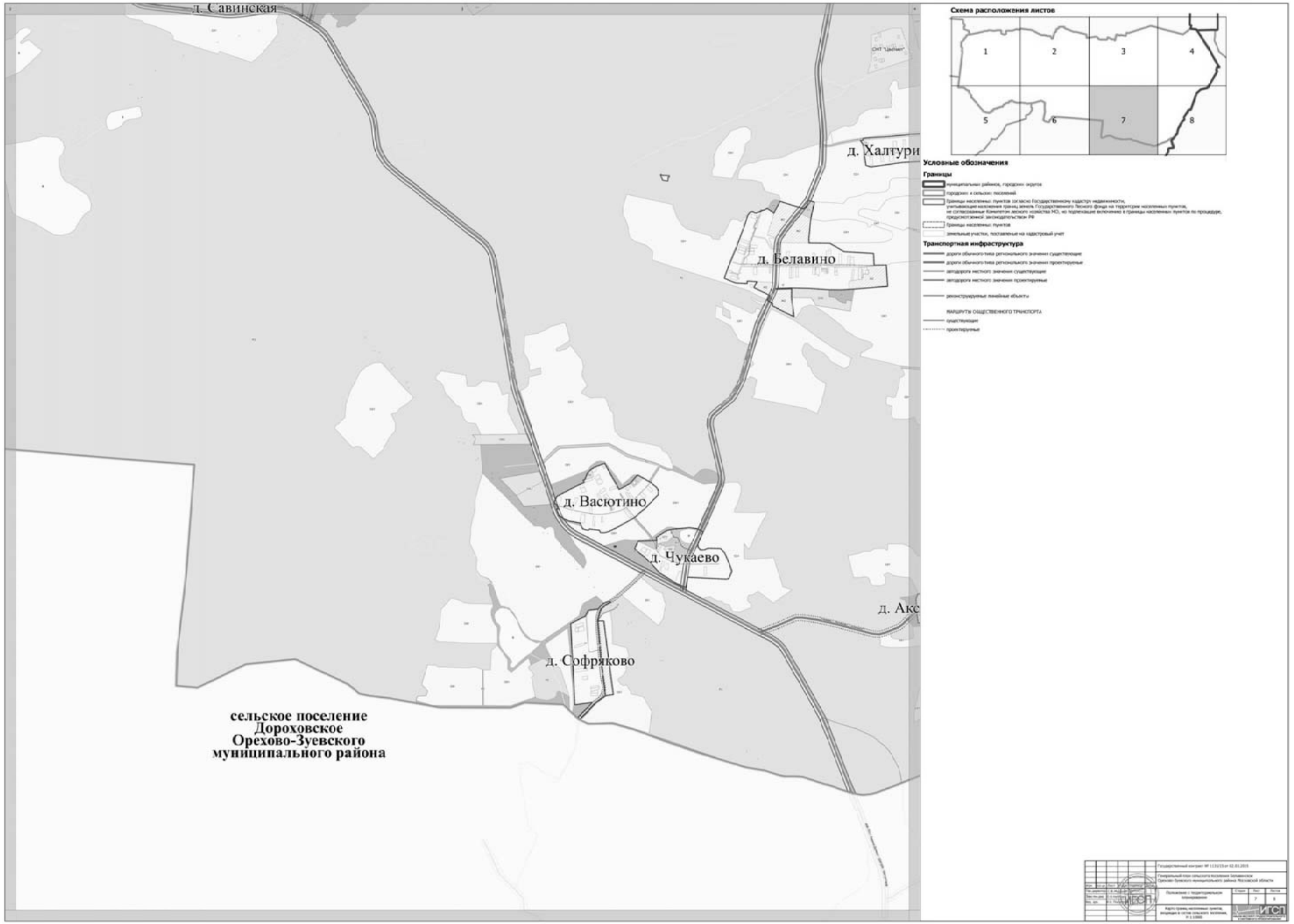
д. Савинская
д. Халтури
д. Белавино
д. Васютино
д. Чукаево
д. Акс
д. Софряково
сельское поселение
Дороховское
Орехово-Зуевского
муниципального района
Схема расположения листов
1
2
3
4
5
6
7
8
Условные обозначения
Границы
Транспортная инфраструктура
МАРШРУТЫ ОБЩЕСТВЕННОГО ТРАНСПОРТА
существующие
проектируемые

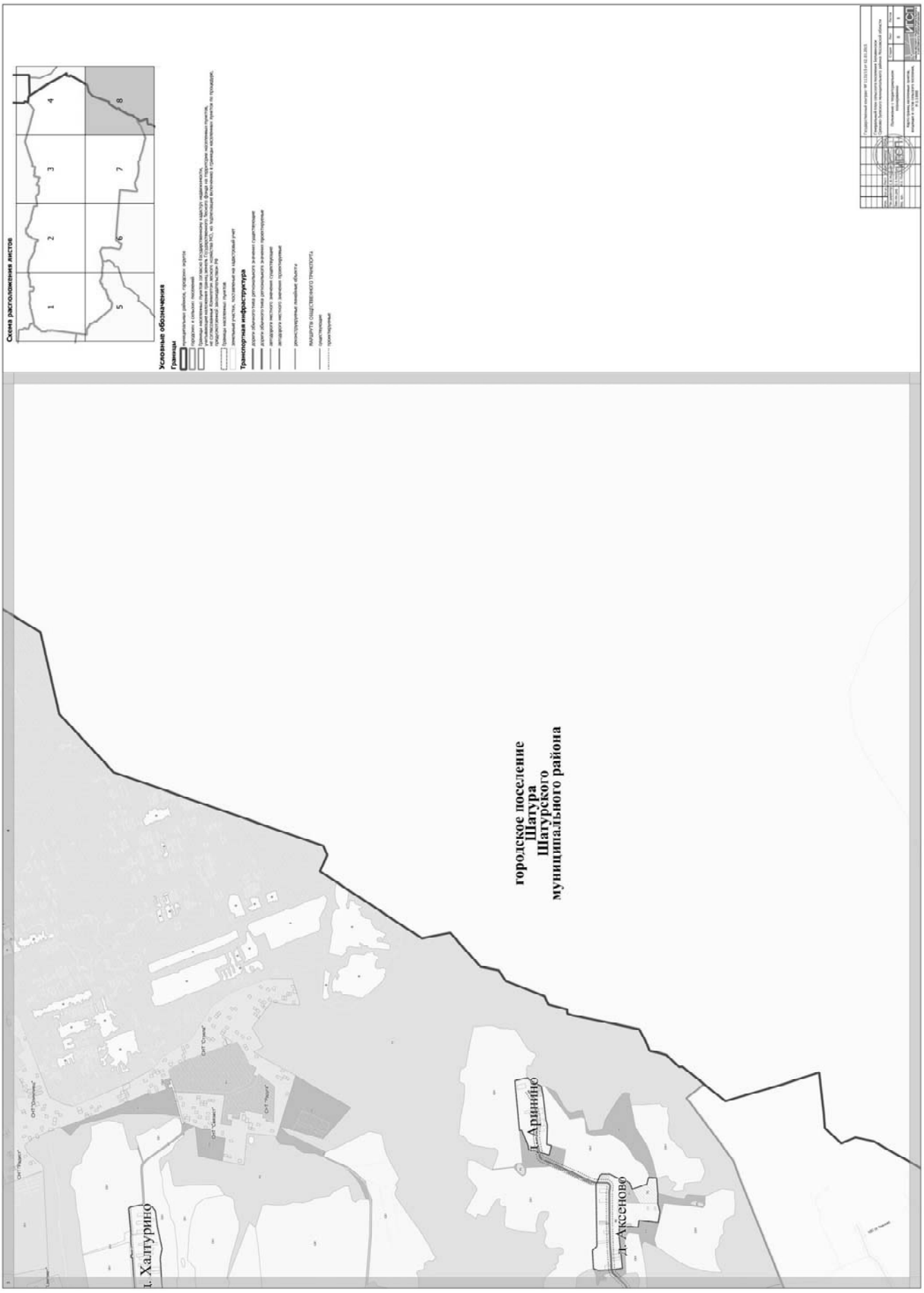
Схема расположения листов
1
2
3
4
5
6
7
8
Условные обозначения
Границы
Транспортная инфраструктура
городское поселение
Шатура
Шатурского
муниципального района
д. Аринино
д. Аксеново
д. Халтурино

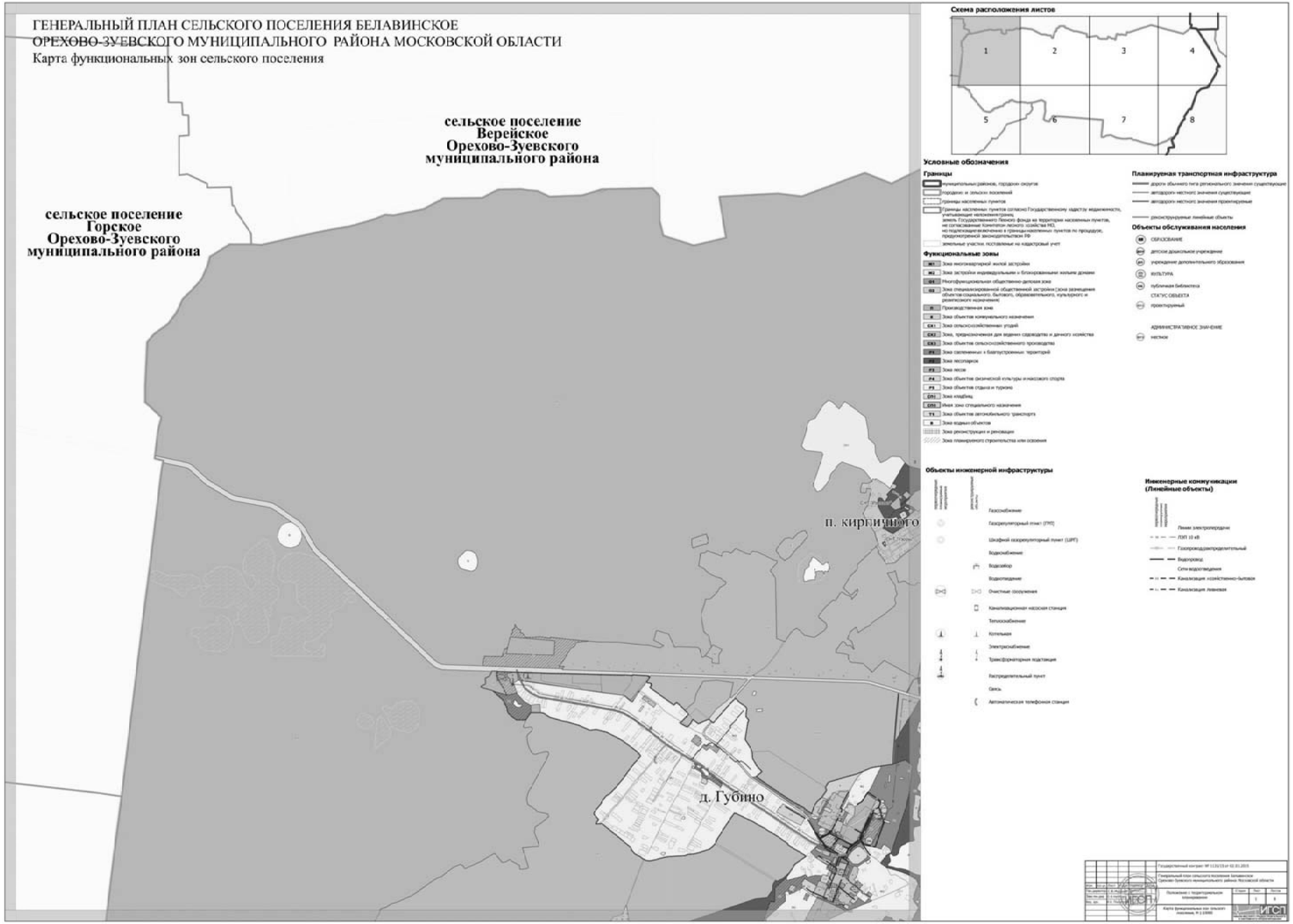
ГЕНЕРАЛЬНЫЙ ПЛАН СЕЛЬСКОГО ПОСЕЛЕНИЯ БЕЛАВИНСКОЕ
ОРЕХОВО-ЗУЕВСКОГО МУНИЦИПАЛЬНОГО РАЙОНА МОСКОВСКОЙ ОБЛАСТИ
Карта функциональных зон сельского поселения
сельское поселение Верейское Орехово-Зуевского муниципального района
сельское поселение Горское Орехово-Зуевского муниципального района
п. Кирпичного
д. Губино
Схема расположения листов
1
2
3
4
5
6
7
8
Условные обозначения
Границы
Функциональные зоны
Планируемая транспортная инфраструктура
Объекты обслуживания населения
Объекты инженерной инфраструктуры
Инженерные коммуникации (Линейные объекты)

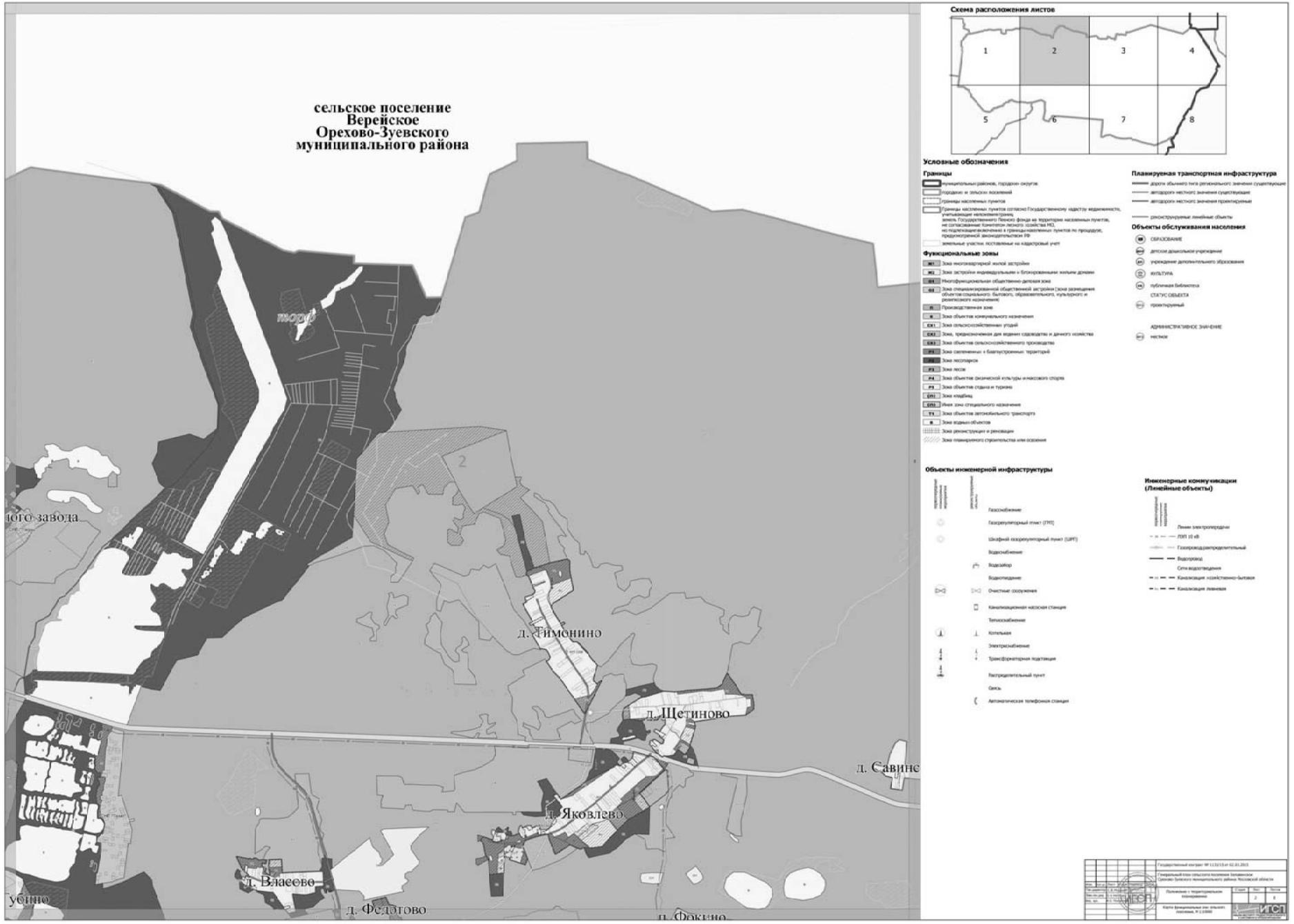
сельское поселение
Верейское
Орехово-Зуевского
муниципального района
д. Тимонино
д. Щетиново
д. Яковлево
д. Власово
д. Федотово
д. Савино
Схема расположения листов
1
2
3
4
5
6
7
8
Условные обозначения
Границы
Функциональные зоны
Объекты инженерной инфраструктуры
Инженерные коммуникации (Линейные объекты)
Плавируемая транспортная инфраструктура
Объекты обслуживания населения

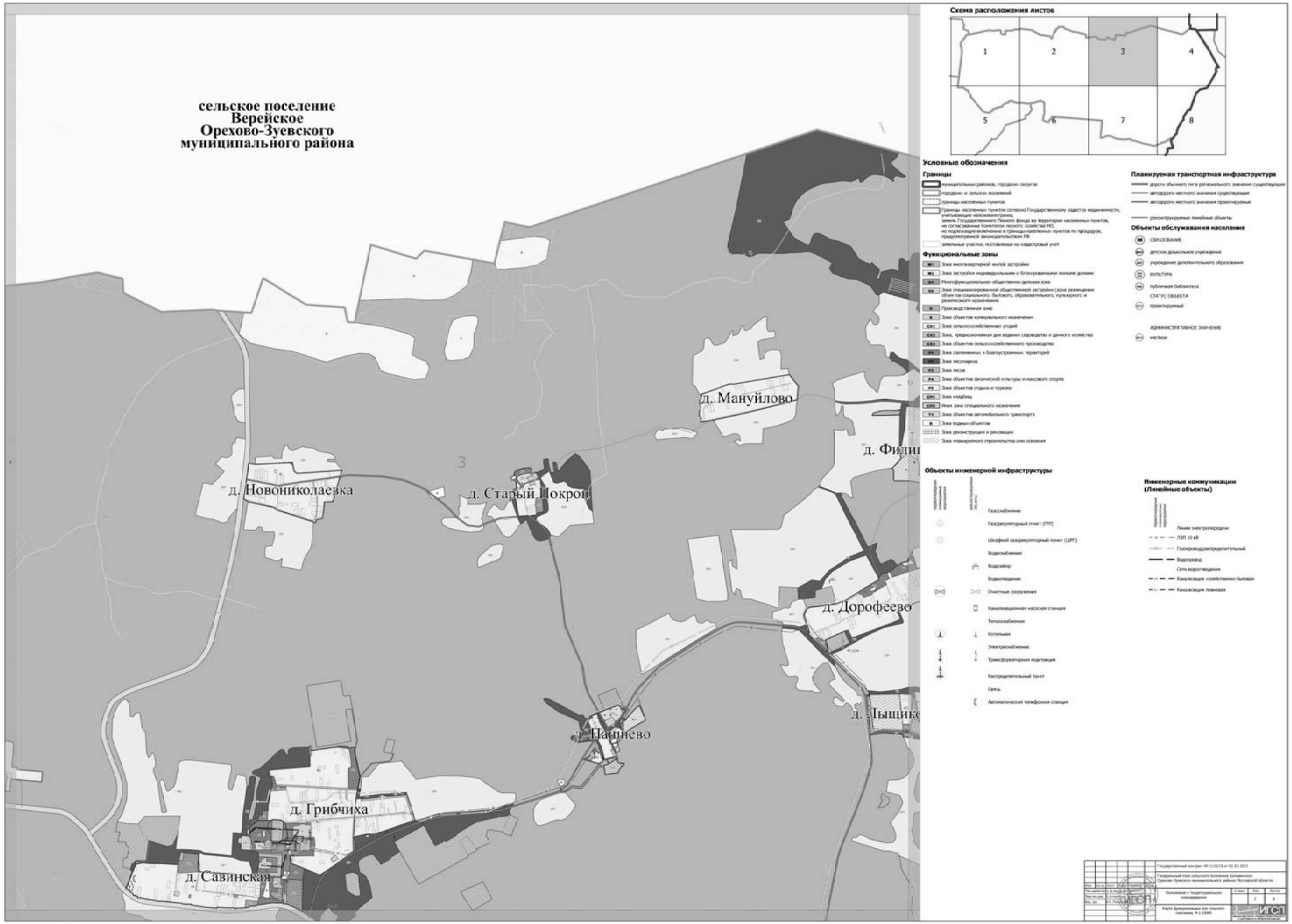
сельское поселение
Верейское
Орехово-Зуевского
муниципального района
д. Мануйлово
д. Новониколаевка
д. Старый Покров
д. Дорофеево
д. Пашнево
д. Грибчиха
д. Савинская
Схема расположения листов
1
2
3
4
5
6
7
8
Условные обозначения
Границы
Функциональные зоны
Объекты инженерной инфраструктуры
Планируемая транспортная инфраструктура
Объекты обслуживания населения
Инженерные коммуникации (Линейные объекты)

Схема расположения листов
Условные обозначения
Границы
Планируемая транспортная инфраструктура
Объекты обслуживания населения
Функциональные зоны
Инженерные коммуникации (Линейные объекты)
Объекты инженерной инфраструктуры
Петушинский муниципальный район Владимирской области
городское поселение Шатура Шатурского муниципального района
Филиппово
Дорофеево
Д. Лышиково

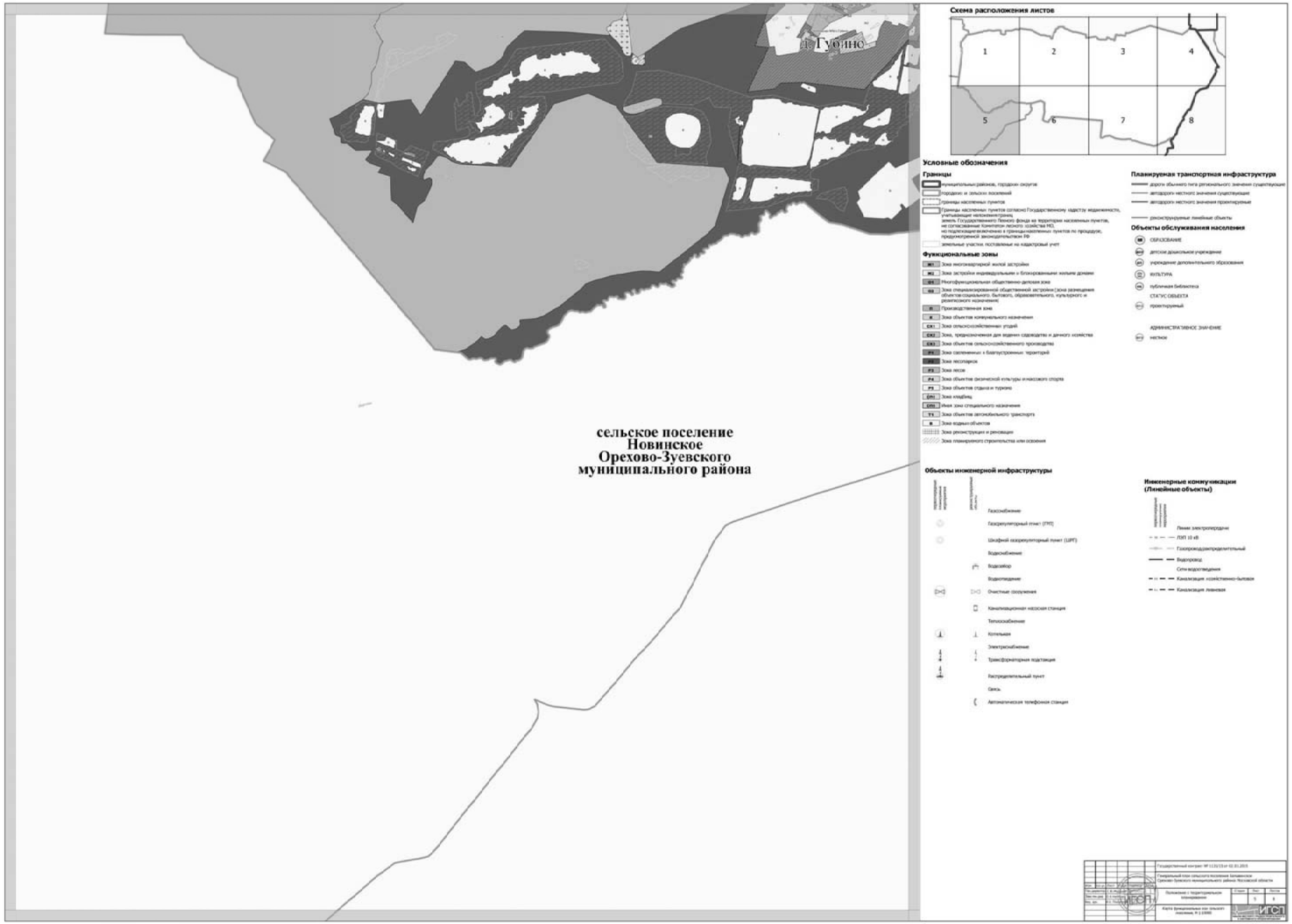
д. Губино
сельское поселение
Новинское
Орехово-Зуевского
муниципального района
Схема расположения листов
1
2
3
4
5
6
7
8
Условные обозначения
Границы
Функциональные зоны
Планируемая транспортная инфраструктура
Объекты обслуживания населения
Объекты инженерной инфраструктуры
Инженерные коммуникации (Линейные объекты)

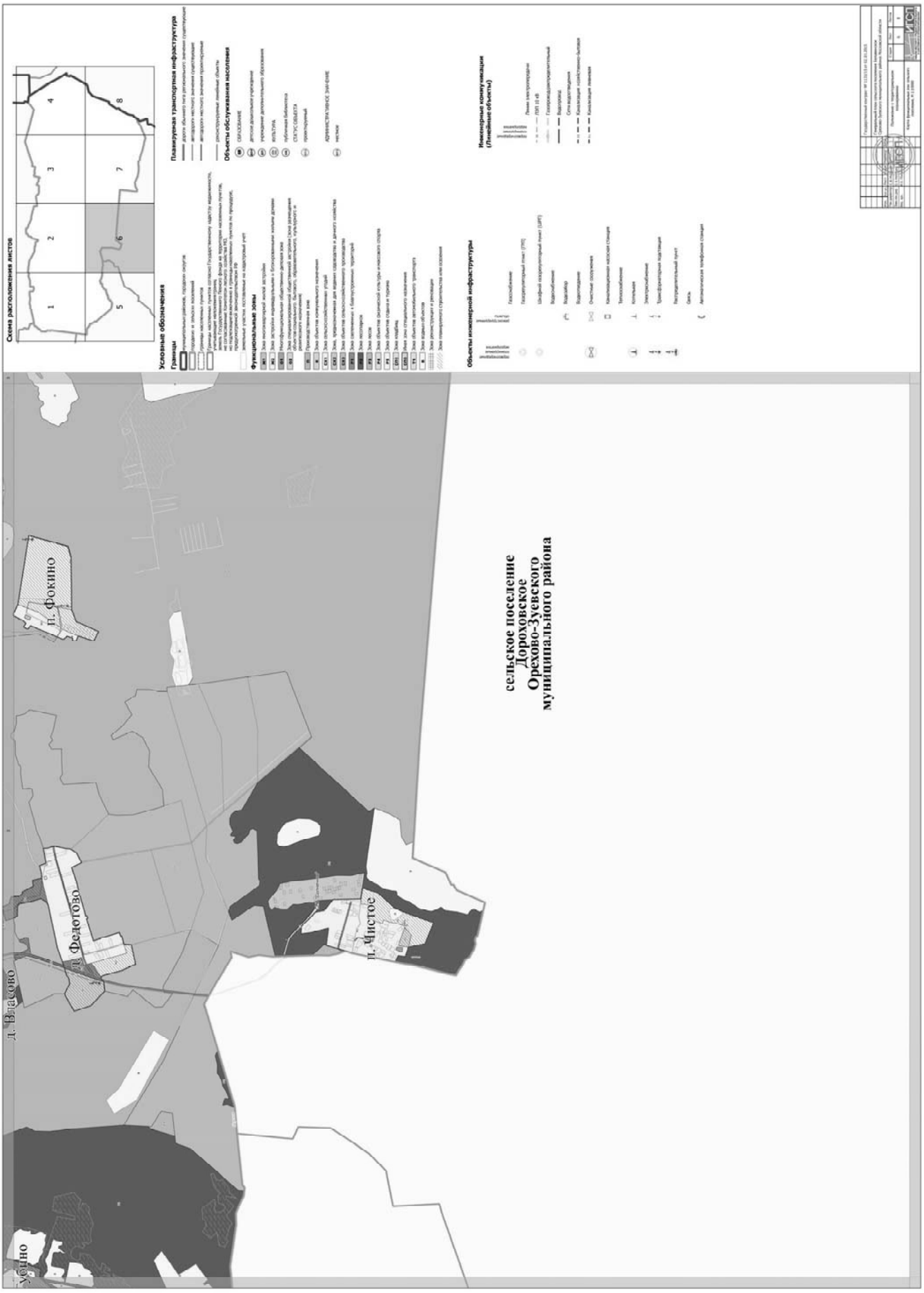
Схема расположения листов
Условные обозначения
Границы
Функциональные зоны
Планируемая транспортная инфраструктура
Объекты обслуживания населения
Объекты инженерной инфраструктуры
Инженерные коммуникации (Линейные объекты)
сельское поселение
Дороховское
Орехово-Зуевского
муниципального района
п. Фокино
д. Федотово
д. Власово
п. Чистое
убино

д. Савинская
д. Халтури
д. Белавино
д. Васютино
д. Чукаево
д. Акс
д. Софряково
сельское поселение
Дороховское
Орехово-Зуевского
муниципального района
Схема расположения листов
1
2
3
4
5
6
7
8
Условные обозначения
Границы
Функциональные зоны
Планируемая транспортная инфраструктура
Объекты обслуживания населения
Объекты инженерной инфраструктуры
Инженерные коммуникации (Линейные объекты)

Схема расположения листов

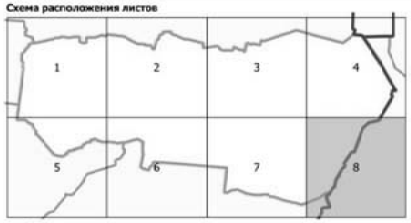

Условные обозначения

Границы

- муниципальных районов, городских округов
- городских и сельских поселений
- границы населенных пунктов
- Границы населенных пунктов согласно Государственному кадастру недвижимости, учитывающие неполигонтировод земель Государственного Лесного фонда на территории населенных пунктов, не согласованные Комитетом лесного хозяйства МО, но подлежащие включению в границы населенных пунктов по процедуре, предусмотренной законодательством РФ
- земельные участки, поставленные на кадастровый учет

Функциональные зоны

- Ж1 Зона многоквартирной жилой застройки
- Ж2 Зона застройки индивидуальными и блокированными жилыми домами
- О1 Многофункциональная общественно-деловая зона
- О2 Зона специализированной общественной застройки (зона размещения объектов социального, бытового, образовательного, культурного и религиозного назначения)
- П Производственная зона
- К Зона объектов коммунального назначения
- СХ1 Зона сельскохозяйственных угодий
- СХ2 Зона, предназначенная для ведения садоводства и дачного хозяйства
- СХ3 Зона объектов сельскохозяйственного производства
- Р1 Зона озелененных и благоустроенных территорий
- Р2 Зона ландшафтных
- Р3 Зона лесов
- Р4 Зона объектов физической культуры и массового спорта
- Р5 Зона объектов отдыха и туризма
- СП1 Зона кладбищ
- СП2 Иная зона специального назначения
- Т1 Зона объектов автомобильного транспорта
- В Зона водных объектов
- Зона реконструкции и реновации
- Зона планируемого строительства или освоения

Плавируемая транспортная инфраструктура

- дороги обычного типа регионального значения существующие
- автодороги местного значения существующие
- автодороги местного значения проектируемые
- реконструируемые линейные объекты

Объекты обслуживания населения

- ОБРАЗОВАНИЕ
- ДОУ детские дошкольно-учреждение
- УДО учреждение дополнительного образования
- КУЛЬТУРА
- БИБ публичная библиотека

СТАТУС ОБЪЕКТА

- (проект) проектируемый

АДМИНИСТРАТИВНОЕ ЗНАЧЕНИЕ

- (мест) местное

Объекты инженерной инфраструктуры

- Газоснабжение
- ГРП Газорегуляторный пункт (ГРП)
- ШГРП Шкафной газорегуляторный пункт (ШРП)
- Водоснабжение
- Водозабор
- Водопотребление
- Очистные сооружения
- КНС Канализационная насосная станция
- Теплоснабжение
- К Котельная
- Электроснабжение
- ТП Трансформаторная подстанция
- РП Распределительный пункт
- Связь
- АТС Автоматическая телефонная станция

Инженерные коммуникации (Линейные объекты)

- Линии электропередачи
- ЛЭП 10 кВ
- Газопровод распределительный
- Водопровод
- Сети водоотведения
- Канализация хозяйственно-бытовая
- Канализация ливневая

				Государственный контракт № 113/15-Н-02.01.2015	
				Генеральный план сельского поселения Бакшеевское Сараевско-Бужского муниципального района Московской области	
Изм.	Кол.уч.	Лист	№ док.	Подпись	Дата
Гл. архитектор				Положение о территориальном планировании	Стадия: Р; Лист: 8; Листов: 8
Нач. отд.				Карта функциональных зон сельского поселения, М 1:10000	ИГЕОН
Разраб.					

РОССИЙСКАЯ ФЕДЕРАЦИЯ
ОРЕХОВО-ЗУЕВСКИЙ РАЙОН, МОСКОВСКАЯ ОБЛАСТЬ
СОВЕТ ДЕПУТАТОВ ОРЕХОВО-ЗУЕВСКОГО
МУНИЦИПАЛЬНОГО РАЙОНА

Р Е Ш Е Н И Е

Об утверждении генерального плана
сельского поселения Горское
Орехово-Зуевского муниципального района
Московской области

В соответствии с Градостроительным кодексом РФ, Федеральным законом от 06.10.2003 г. № 131-ФЗ «Об общих принципах организации местного самоуправления в Российской Федерации», Законом Московской области от 24.07.2014 г. № 107/2014-ОЗ «О наделении органов местного самоуправления муниципальных образований Московской области отдельными государственными полномочиями Московской области», Законом Московской области от 07.03.2007г. № 36/2007-ОЗ «О генеральном плане развития Московской области», на основании Устава муниципального образования «Орехово-Зуевский муниципальный район Московской области», Устава муниципального образования «Сельское поселение Горское Орехово-Зуевского муниципального района Московской области», на основании заключения от 23.12.2016 г. о результатах проведения публичных слушаний по Проекту генерального плана сельского поселения Горское Орехово-Зуевского муниципального района Московской области, решения Градостроительного совета Московской области от 07.03.2017г. № 9, Совет депутатов Орехово-Зуевского муниципального района

Р Е Ш И Л :

1. Утвердить генеральный план сельского поселения Горское Орехово-Зуевского муниципального района Московской области (приложение).
2. В составе генерального плана сельского поселения Горское Орехово-Зуевского муниципального района Московской области утвердить границы населенных пунктов, исключающие территории с наложением земель Лесного фонда, с учетом возможности внесения изменений в генеральный план сельского поселения Горское Орехово-Зуевского муниципального района Московской области по несогласованным вопросам в части границ населенных пунктов.
3. Опубликовать настоящее решение в «Информационном Вестнике Орехово-Зуевского района» и разместить на официальном сайте Орехово-Зуевского муниципального района в сети «Интернет».
4. Контроль за исполнением настоящего решения возложить на председателя Совета депутатов Орехово-Зуевского муниципального района Филиппова О.Г.

Председатель Совета депутатов
Орехово-Зуевского муниципального района
О.Г. Филиппов

Принято решением Совета депутатов
Орехово-Зуевского муниципального района
от 02.06.2017 г. № 48/10

Глава Орехово-Зуевского
муниципального района
Б.В. Егоров

ГЕНЕРАЛЬНЫЙ ПЛАН СЕЛЬСКОГО ПОСЕЛЕНИЯ ГОРСКОЕ ОРЕХОВО-ЗУЕВСКОГО МУНИЦИПАЛЬНОГО РАЙОНА МОСКОВСКОЙ ОБЛАСТИ
Карта планируемого размещения объектов местного значения сельского поселения
Схема расположения листов
Условные обозначения
Границы
Функциональные зоны
Транспортная инфраструктура
Объекты обслуживания населения
Объекты транспортной инфраструктуры
Объекты инженерной инфраструктуры
сельское поселение Демиховское Орехово-Зуевского муниципального района
городское поселение Дрезна Орехово-Зуевского муниципального района
сельское поселение Улитинское Павлово-Посадского муниципального района
д. Малиново
д. Кинзево
д. Бяльково
д. Гридино
д. Рудино
д. Савостьяново
д. Старская
д. Кабанов
д. Емельяно
д. Большое Кишнево
СНТ "Восход"
СНТ "Восход"
СНТ "Сосновый бор"
СНТ "Текстильщики"
СНТ "Кисхор"
СНТ "Ветеран"
СНТ "Малинка"
СНТ "Старт-1"
СНТ "Брна"
на г. Москва
на г. Дрезна

Схема расположения листов
Условные обозначения
Границы
Функциональные зоны
Транспортная инфраструктура
Объекты обслуживания населения
Объекты транспортной инфраструктуры
Объекты инженерной инфраструктуры
Объекты инженерной инфраструктуры
сельское поселение Верейское Орехово-Зуевского муниципального района
сельское поселение Белавинское Орехово-Зуевского муниципального района
городское поселение Ликино-Дулёво Орехово-Зуевского муниципального района
д. Новая
д. Гора
д. Кудыкино
д. Кабаново
д. Ивково
д. Выгоково
д. Салькево
СНТ "Сосновый бор"
СНТ "Сигнал"
СНТ "Надежда"
СНТ "Ивовка"
СНТ "Тора"
СНТ "Центр"
СНТ "Родник"
СНТ "Сожени"
СНТ "Отдых"
на г. Орехово-Зуево
на г. Ликино-Дулёво
на п. Губино

Схема расположения листов
Условные обозначения
Функциональные зоны
Транспортная инфраструктура
Объекты обслуживания населения
Объекты транспортной инфраструктуры
Объекты инженерной инфраструктуры
д. Большое Кишнево
д. Малое Кишнево
д. Юркино
д. Острово
д. Коровино
СНТ "Малинка"
СНТ "Луч"
СНТ "Ветеран"
СНТ "Юность"
СНТ "Малиновка"
Новинское Орехово-Зуевского муниципального района
сельское поселение Давыдовское Орехово-Зуевского муниципального района
сельское поселение Аверкиевское Павлово-Посадского муниципального района
сельское поселение Улитинское Павлово-Посадского муниципального района

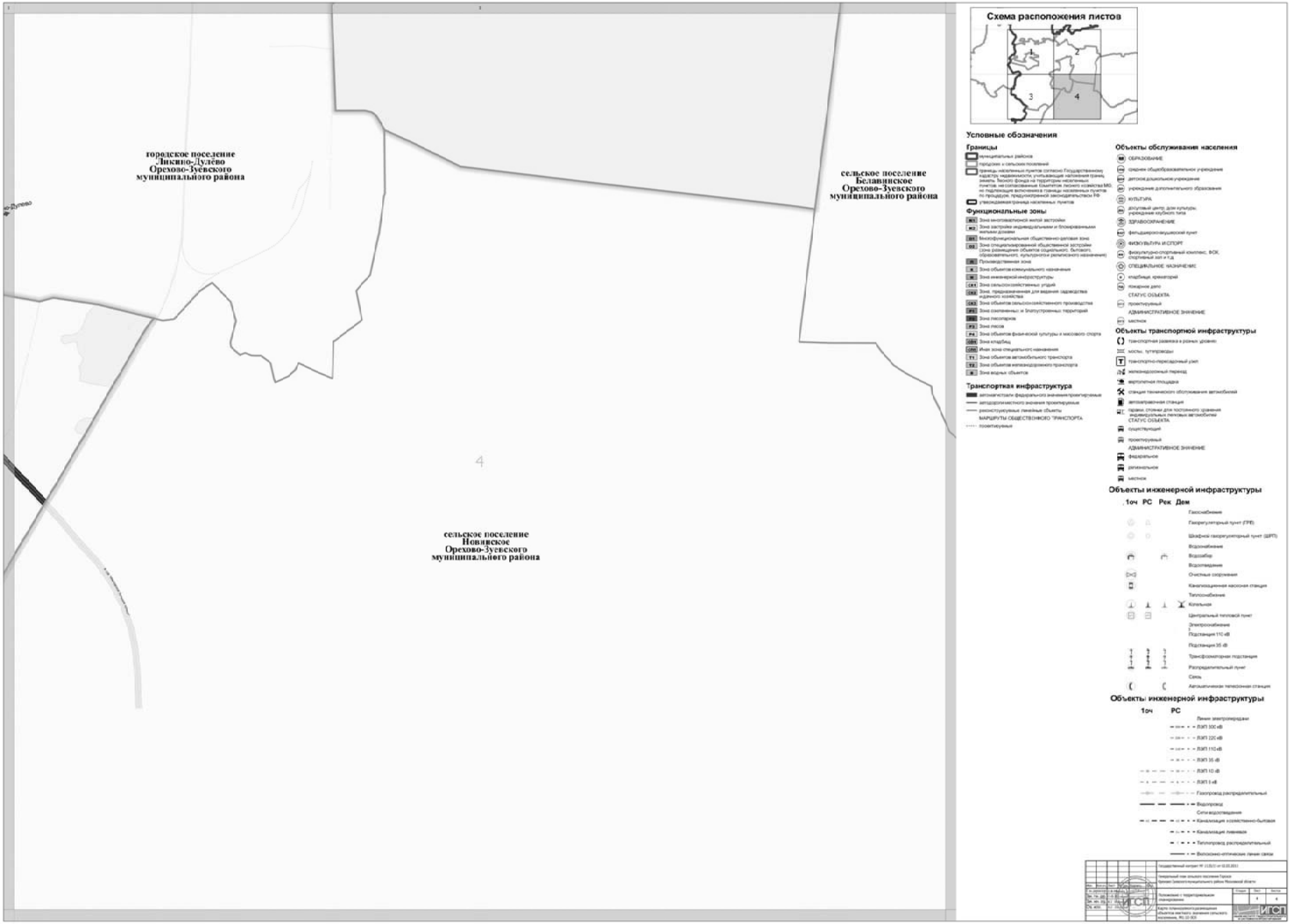
городское поселение
Ликино-Дулёво
Орехово-Зуевского
муниципального района
сельское поселение
Белавинское
Орехово-Зуевского
муниципального района
сельское поселение
Новинское
Орехово-Зуевского
муниципального района
4
Схема расположения листов
1
2
3
4
Условные обозначения
Границы
Функциональные зоны
Транспортная инфраструктура
Объекты обслуживания населения
Объекты транспортной инфраструктуры
Объекты инженерной инфраструктуры
1оч РС Рек Дем
Объекты инженерной инфраструктуры
1оч РС

ГЕНЕРАЛЬНЫЙ ПЛАН СЕЛЬСКОГО ПОСЕЛЕНИЯ ГОРСКОЕ ОРЕХОВО-ЗУЕВСКОГО МУНИЦИПАЛЬНОГО РАЙОНА МОСКОВСКОЙ СБЛАСТИ
Карта границ населенных пунктов, входящих в состав сельского поселения

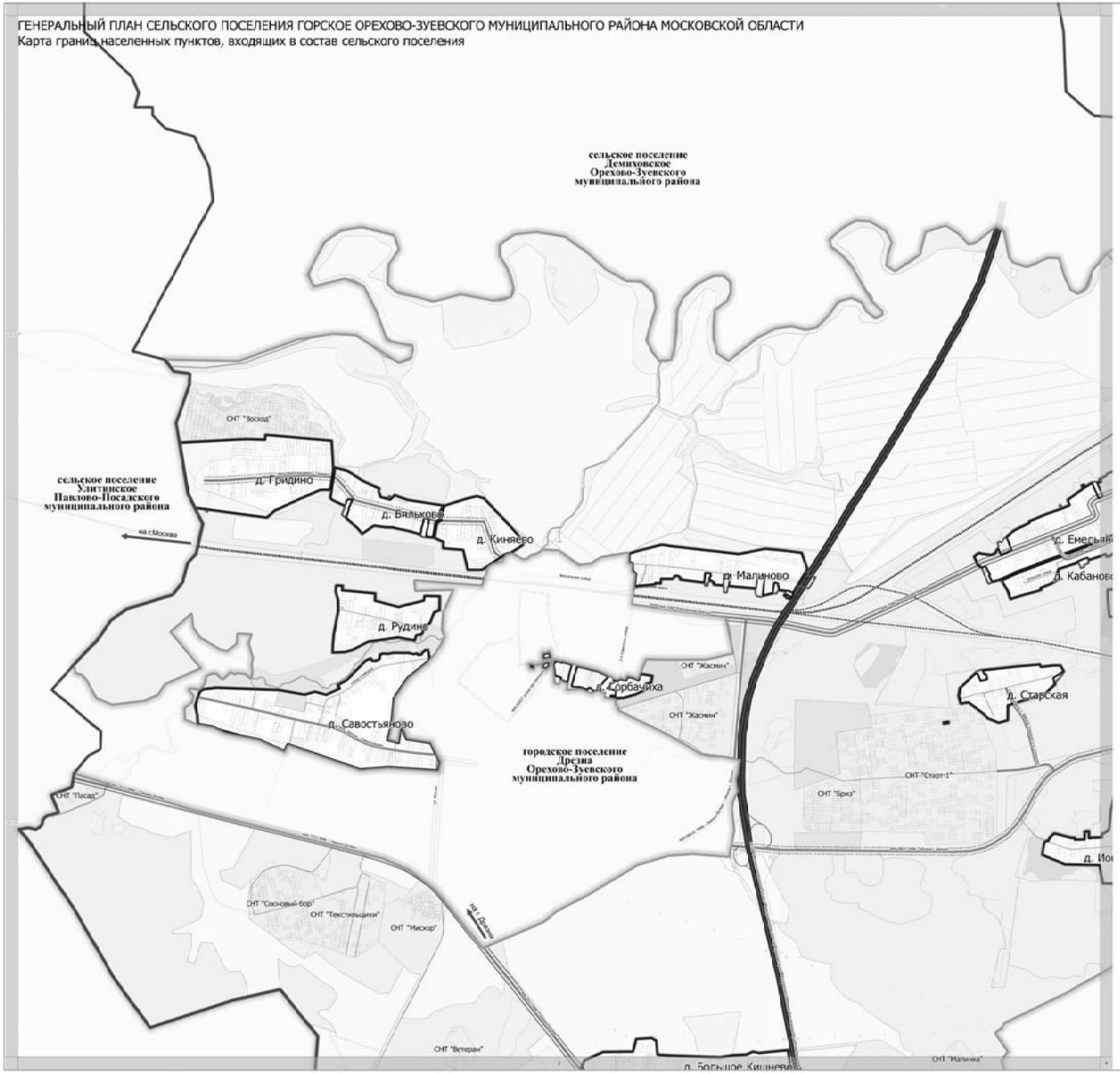

Условные обозначения

Границы

- муниципальных районов
- городских и сельских поселений
- границы населенных пунктов согласно Государственному кадастру недвижимости, учитывающие наложения границ земель лесного фонда на территории населенных пунктов, не согласованные Комитетом лесного хозяйства МО, но подлежащие включению в границы населенных пунктов по процедуре, предусмотренной законодательством РФ
- утверждаемая граница населенных пунктов
- земельных участков поставленных на кадастровый учет

Транспортная инфраструктура

- автомагистрали федерального значения проектируемые
- дороги обычного типа федерального значения существующие
- дороги обычного типа регионального значения существующие
- автодороги местного значения существующие
- автодороги местного значения проектируемые
- реконструируемые линейные объекты

МАРШРУТЫ ОБЩЕСТВЕННОГО ТРАНСПОРТА

- существующие
- проектируемые

Схема расположения листов
Условные обозначения
Границы
Транспортная инфраструктура
сельское поселение Верейское Орехово-Зуевского муниципального района
сельское поселение Белавинское Орехово-Зуевского муниципального района
городское поселение Ликино-Дулёво Орехово-Зуевского муниципального района
д. Новая
д. Выбоково
д. Гора
д. Кулыкино
д. Кабаново
д. Ионово
д. Бмельяново
СНТ "Сосновый бор"
СНТ "Гора-89"
СНТ "Сигнал"
СНТ "Надежда"
СНТ "Отдых"
СНТ "Сажени"
СНТ "Ивонга"
СНТ "Тера"
СНТ "Фрегат"
СНТ "Маушка"
СНТ "Цвигр"
СНТ "Железнодорожник"
СНТ "Родник"
на г. Ликино-Дулёво
на г. Орехово-Зуево
на г. Ликино-Дулёво
на г. Орехово-Зуево

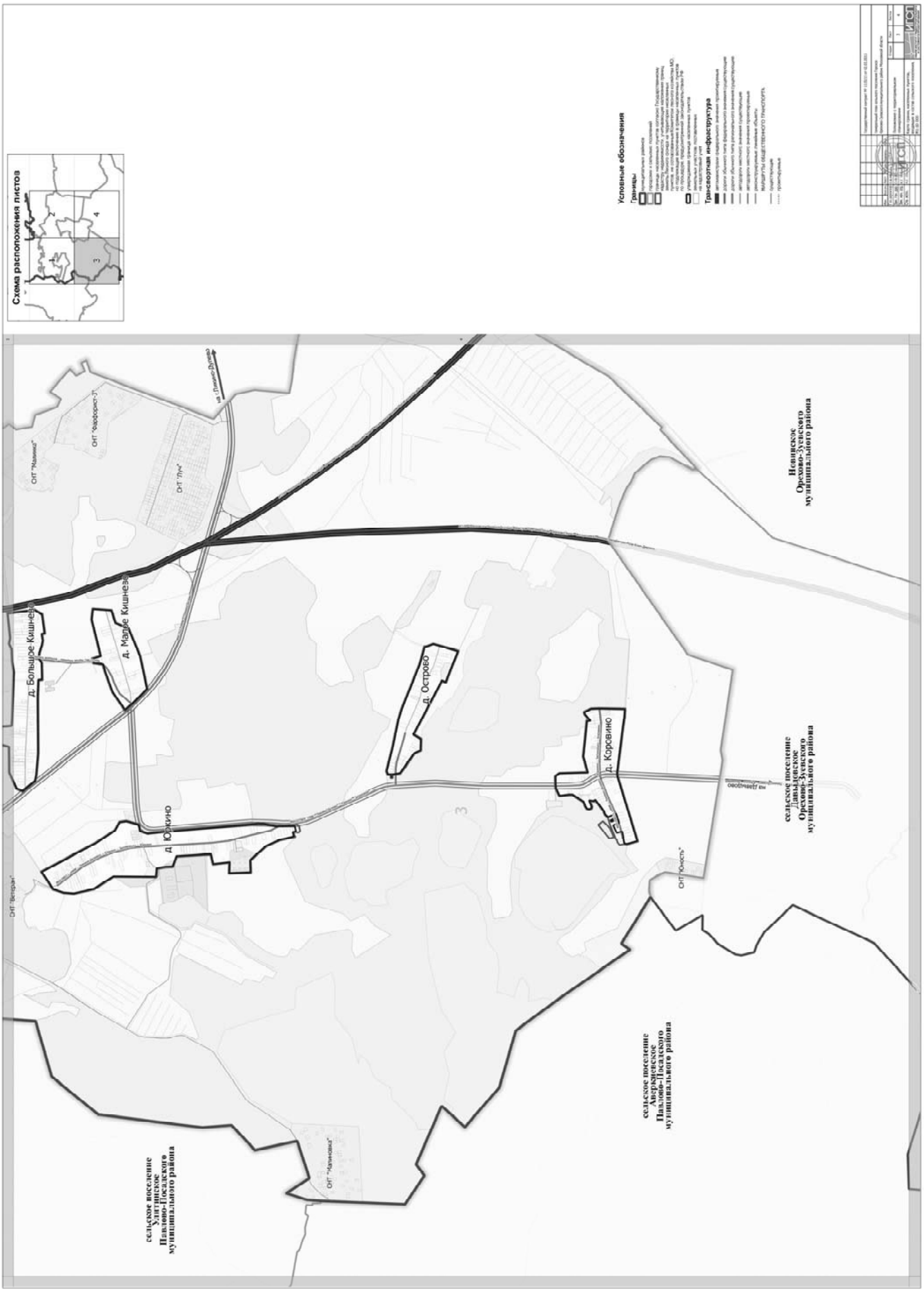
Схема расположения листов
Условные обозначения
Границы
Транспортная инфраструктура
д. Большое Кишнево
д. Малое Кишнево
д. Юркино
д. Острово
д. Коровино
Новинское
Орехово-Зуевского
муниципального района
сельское поселение
Давыдовское
Орехово-Зуевского
муниципального района
сельское поселение
Аверкиевское
Павлово-Посадского
муниципального района
сельское поселение
Улитинское
Павлово-Посадского
муниципального района
СНТ "Малинка"
СНТ "Фарфорист-3"
СНТ "Луч"
СНТ "Ветеран"
СНТ "Юность"
СНТ "Матиновка"
на г.Ликино-Дулево
на Давыдово

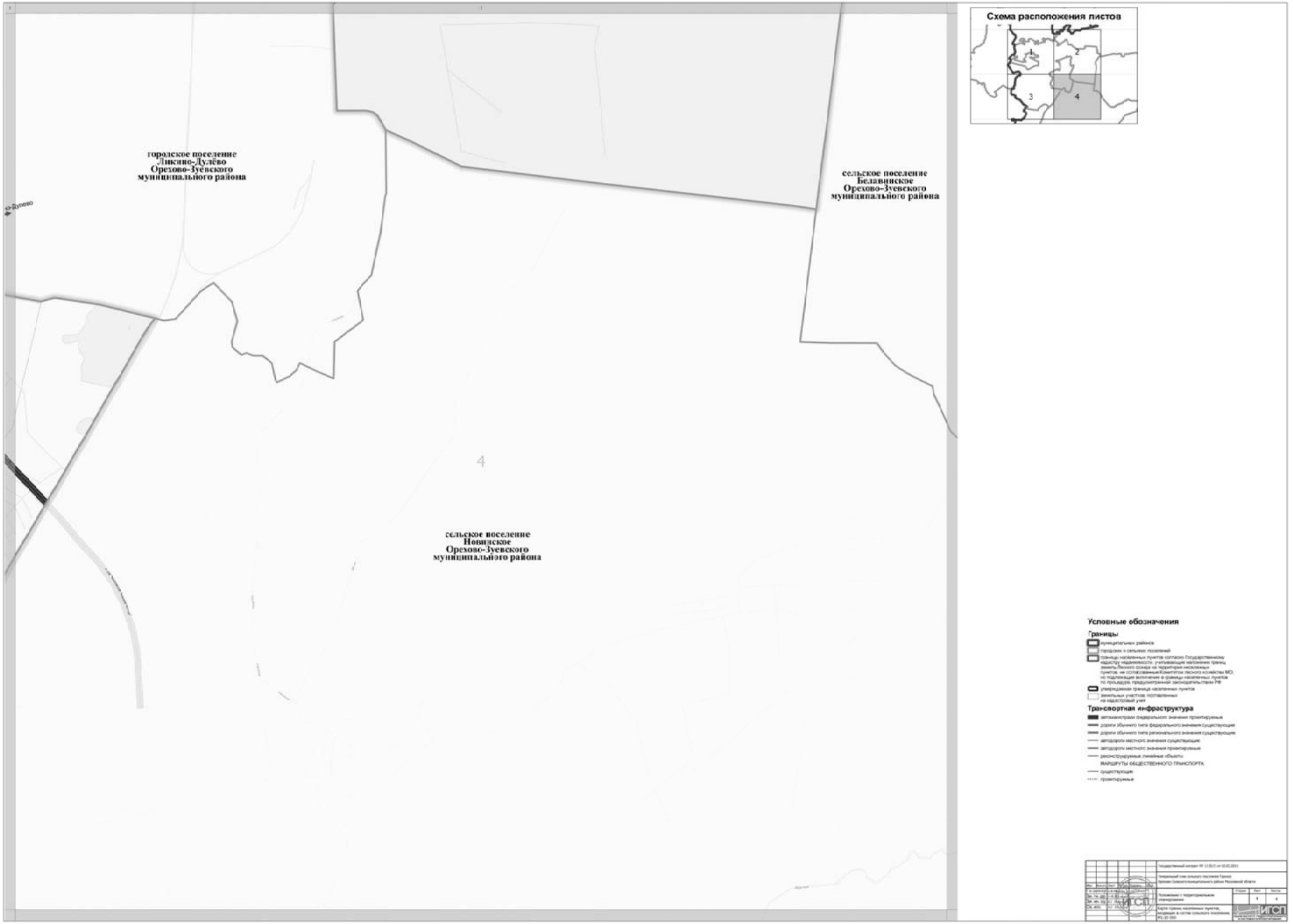
Схема распопожения листов
1
2
3
4
городское поселение
Ликино-Дулёво
Орехово-Зуевского
муниципального района
сельское поселение
Белавинское
Орехово-Зуевского
муниципального района
сельское поселение
Новинское
Орехово-Зуевского
муниципального района
Условные обозначения
Границы
Транспортная инфраструктура

ГЕНЕРАЛЬНЫЙ ПЛАН СЕЛЬСКОГО ПОСЕЛЕНИЯ ГОРСКОЕ ОРЕХОВО-ЗУЕВСКОГО МУНИЦИПАЛЬНОГО РАЙОНА МОСКОВСКОЙ ОБЛАСТИ
Карта функциональных зон
Схема расположения листов
Условные обозначения
Границы
Функциональные зоны
Транспортная инфраструктура
Объекты обслуживания населения
Объекты инженерной инфраструктуры
сельское поселение Демиховское Орехово-Зуевского муниципального района
сельское поселение Улитинское Павлово-Посадского муниципального района
городское поселение Дрезна Орехово-Зуевского муниципального района
д. Емельяново
д. Кабаново
д. Старская
д. Малиново
д. Горбачиха
д. Киняево
д. Бяльково
д. Рудино
д. Савостьяново
д. Гридино
д. Большое Кишнево
СНТ "Старт-1"
СНТ "Жасмин"
СНТ "Сосновый бор"
СНТ "Текстильщик"
СНТ "Искра"
СНТ "Ветеран"
СНТ "Калинка"
СНТ "Посад"
на г.Москва
на г. Дрезна

сельское поселение
Верейское
Орехово-Зуевского
муниципального района
сельское поселение
Белавинское
Орехово-Зуевского
муниципального района
городское поселение
Ликино-Дулёво
Орехово-Зуевского
муниципального района
д. Новая
д. Гора
д. Сальково
д. Кудыкино
д. Выжоково
д. Кабаново
д. Беленьяново
д. Ионово
Схема расположения листов
Условные обозначения
Границы
Функциональные зоны
Транспортная инфраструктура
Объекты обслуживания населения
Объекты инженерной инфраструктуры

Схема расположения листов
Условные обозначения
Границы
Функциональные зоны
Транспортная инфраструктура
Объекты обслуживания населения
Объекты инженерной инфраструктуры
д. Большое Кишнево
д. Малое Кишнево
д. Юркино
д. Острово
д. Коровино
Новинское
Орехово-Зуевского
муниципального района
сельское поселение
Давыдовское
Орехово-Зуевского
муниципального района
сельское поселение
Аверкиевское
Павлово-Посадского
муниципального района
сельское поселение
Улитинское
Павлово-Посадского
муниципального района

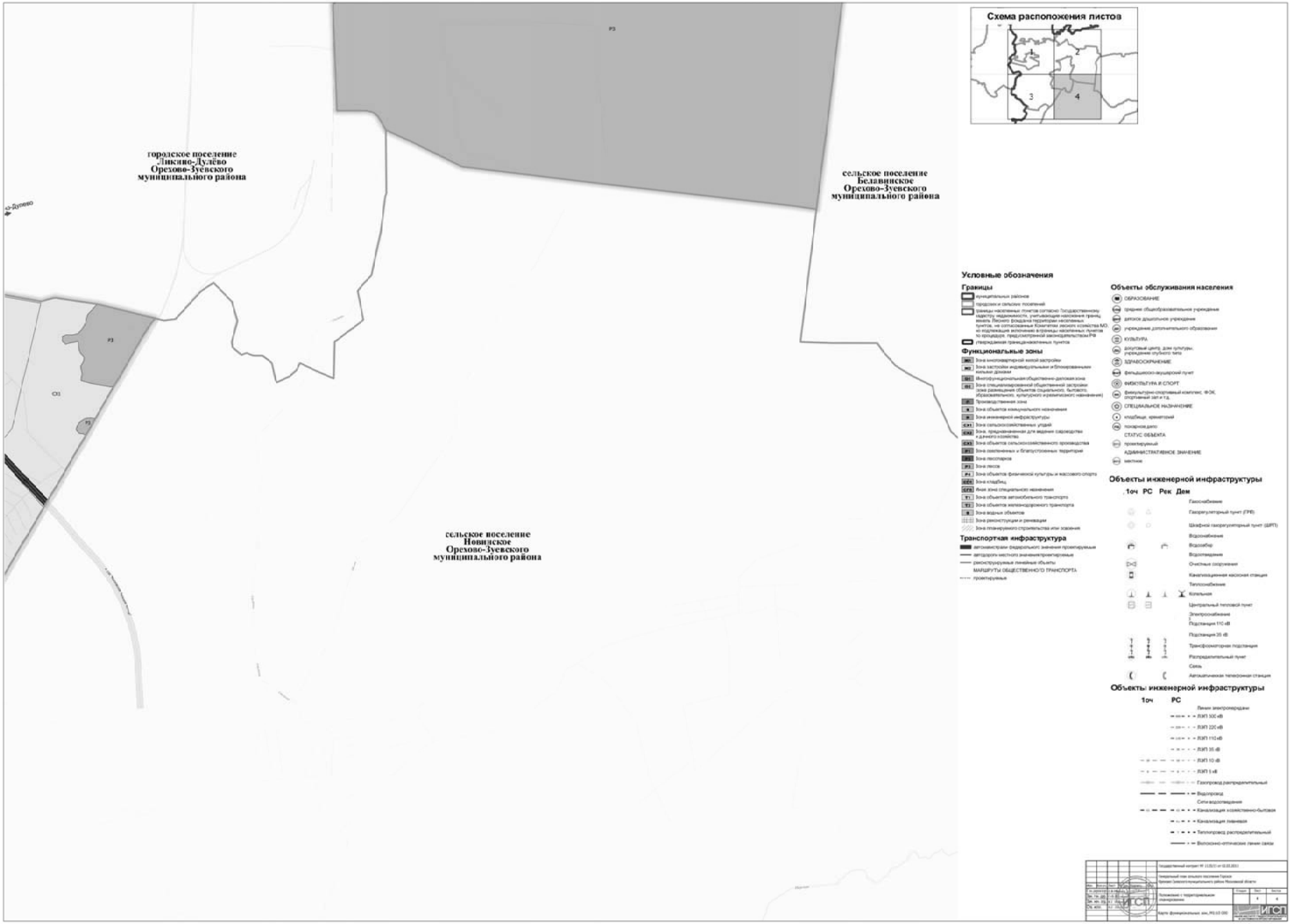
Схема распопожения листов
1
2
3
4
городское поселение
Ликино-Дулёво
Орехово-Зуевского
муниципального района
сельское поселение
Белавинское
Орехово-Зуевского
муниципального района
сельское поселение
Новинское
Орехово-Зуевского
муниципального района
Ликино-Дулёво
Условные обозначения
Границы
Функциональные зоны
Транспортная инфраструктура
Объекты обслуживания населения
Объекты инженерной инфраструктуры
Объекты инженерной инфраструктуры

РОССИЙСКАЯ ФЕДЕРАЦИЯ
ОРЕХОВО-ЗУЕВСКИЙ РАЙОН, МОСКОВСКАЯ ОБЛАСТЬ
СОВЕТ ДЕПУТАТОВ ОРЕХОВО-ЗУЕВСКОГО
МУНИЦИПАЛЬНОГО РАЙОНА

Р Е Ш Е Н И Е

Об утверждении генерального плана
сельского поселения Давыдовское
Орехово-Зуевского муниципального района Московской области

В соответствии с Градостроительным кодексом РФ, Федеральным законом от 06.10.2003 г. № 131-ФЗ «Об общих принципах организации местного самоуправления в Российской Федерации», Законом Московской области от 24.07.2014 г. № 107/2014-ОЗ «О наделении органов местного самоуправления муниципальных образований Московской области отдельными государственными полномочиями Московской области», Законом Московской области от 07.03.2007 г. № 36/2007-ОЗ «О генеральном плане развития Московской области», на основании Устава муниципального образования «Орехово-Зуевский муниципальный район Московской области», Устава муниципального образования «Сельское поселение Давыдовское Орехово-Зуевского муниципального района Московской области», на основании заключения от 21.02.2017 г. о результатах проведения публичных слушаний по Проекту генерального плана сельского поселения Давыдовское Орехово-Зуевского муниципального района Московской области, решения Градостроительного совета Московской области от 11.04.2017 г. № 14, Совет депутатов Орехово-Зуевского муниципального района

Р Е Ш И Л :

1. Утвердить генеральный план сельского поселения Давыдовское Орехово-Зуевского муниципального района Московской области (приложение).
2. В составе генерального плана сельского поселения Давыдовское Орехово-Зуевского муниципального района Московской области утвердить границы населенных пунктов, исключающие территории с наложением земель Лесного фонда, с учетом возможности внесения изменений в генеральный план сельского поселения Давыдовское Орехово-Зуевского муниципального района Московской области по несогласованным вопросам в части границ населенных пунктов.
3. Опубликовать настоящее решение в «Информационном Вестнике Орехово-Зуевского района» и разместить на официальном сайте Орехово-Зуевского муниципального района в сети «Интернет».
4. Контроль за исполнением настоящего решения возложить на председателя Совета депутатов Орехово-Зуевского муниципального района Филиппова О.Г.

Председатель Совета депутатов
Орехово-Зуевского муниципального района
О.Г. Филиппов

Принято решением Совета депутатов
Орехово-Зуевского муниципального района
от 02.06.2017 г. № 49/10

Глава Орехово-Зуевского
муниципального района
Б.В. Егоров

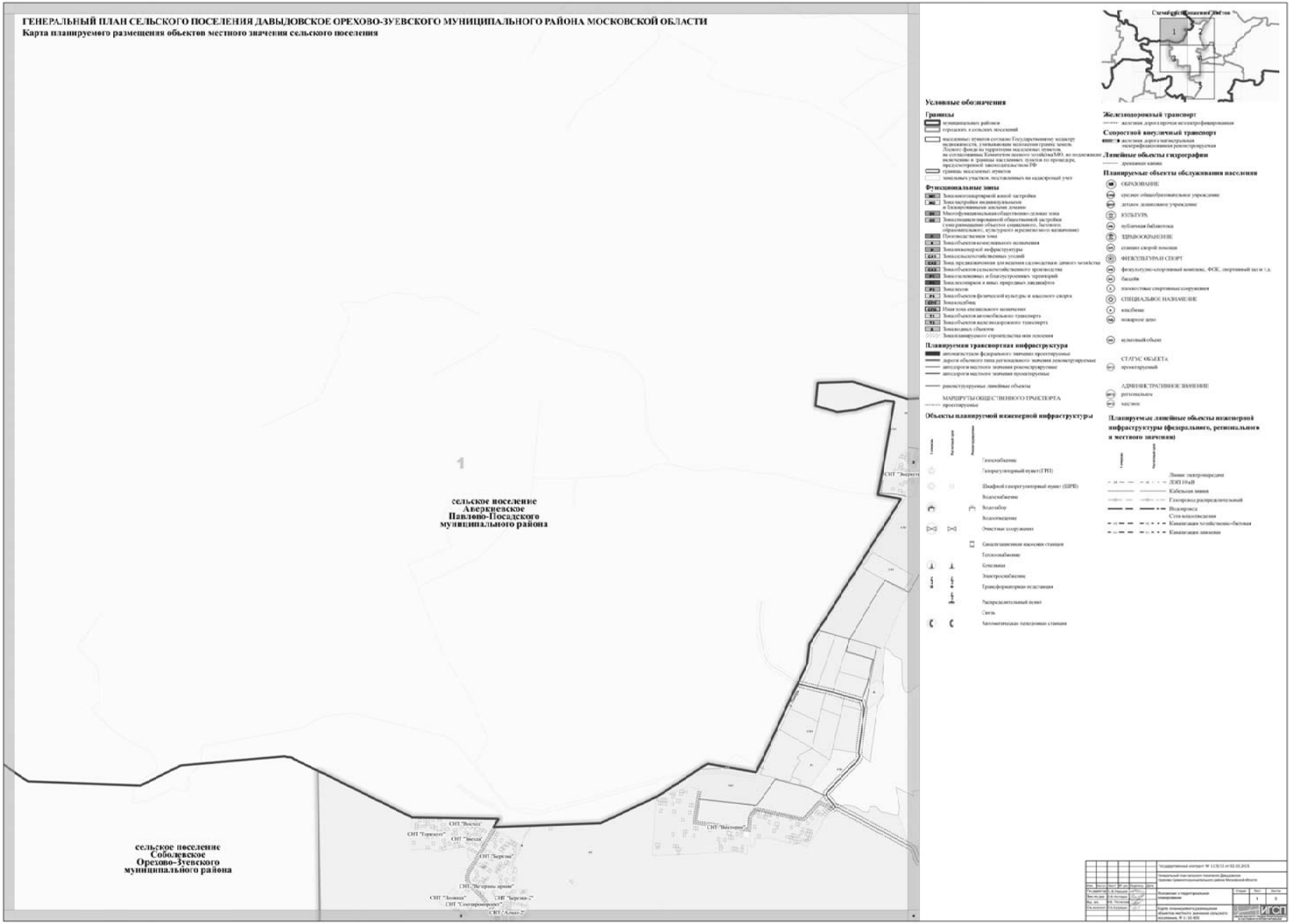
ГЕНЕРАЛЬНЫЙ ПЛАН СЕЛЬСКОГО ПОСЕЛЕНИЯ ДАВЫДОВСКОЕ ОРЕХОВО-ЗУЕВСКОГО МУНИЦИПАЛЬНОГО РАЙОНА МОСКОВСКОЙ ОБЛАСТИ
Карта планируемого размещения объектов местного значения сельского поселения
сельское поселение Аверкиевское Павлово-Посадского муниципального района
сельское поселение Соболевское Орехово-Зуевского муниципального района
Условные обозначения
Границы
Функциональные зоны
Планируемая транспортная инфраструктура
Железнодорожный транспорт
Скоростной внеуличный транспорт
Линейные объекты гидрографии
Планируемые объекты обслуживания населения
Объекты планируемой инженерной инфраструктуры
Планируемые линейные объекты инженерной инфраструктуры (федерального, регионального и местного значения)

сельское поселение
Горское
Орехово-Зуевского
муниципального района
сельское поселение
Новинское
Орехово-Зуевского
муниципального района
городское поселение
Куровское
Орехово-Зуевского
муниципального района
сельское поселение
Аверкиевское
Павлово-Посадского
муниципального района

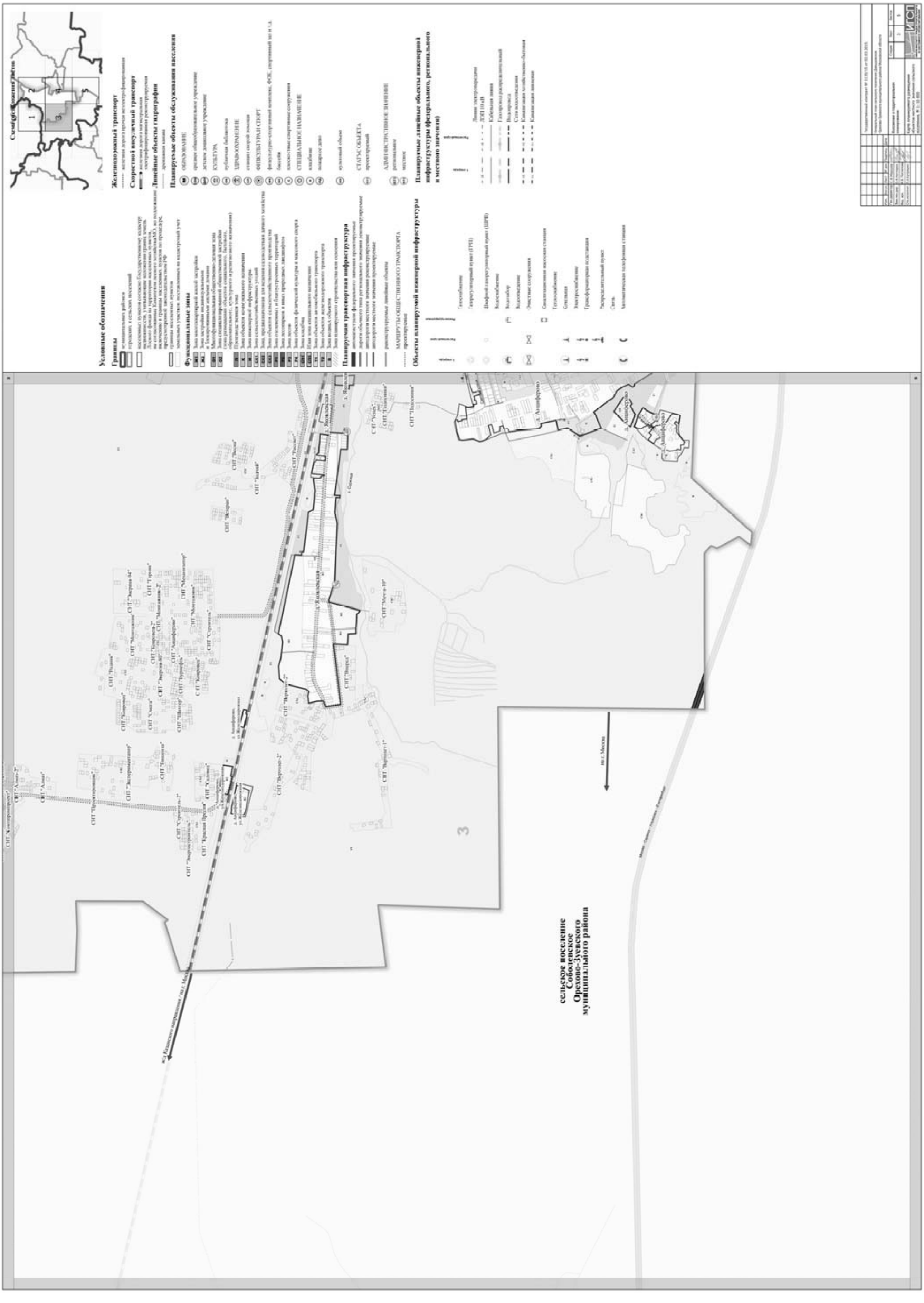
сельское поселение
Соболевское
Орехово-Зуевского
муниципального района

сельское поселение
Новинское
Орехово-Зуевского
муниципального района
городское поселение
Куровское
Орехово-Зуевского
муниципального района
сельское поселение
Новинское
Орехово-Зуевского
муниципального района
сельское поселение
Ильинское
Орехово-Зуевского
муниципального района
сельское поселение
Соболевское
Орехово-Зуевского
муниципального района
Условные обозначения

Условные обозначения
Границы
Железнодорожный транспорт
Сопутствующий внеуличный транспорт
Линейные объекты гидрографии
Планируемые объекты обслуживания населения
Функциональные зоны
Планируемая транспортная инфраструктура
Объекты планируемой инженерной инфраструктуры
(Планируемые линейные объекты инженерной инфраструктуры федерального, регионального и местного значения)
Схема расположения района
1
2
3
4
5
6
7
8
9
10
11
12
13
14
15
16
17
18
19
20
21
22
23
24
25
26
27
28
29
30
31
32
33
34
35
36
37
38
39
40
41
42
43
44
45
46
47
48
49
50
51
52
53
54
55
56
57
58
59
60
61
62
63
64
65
66
67
68
69
70
71
72
73
74
75
76
77
78
79
80
81
82
83
84
85
86
87
88
89
90
91
92
93
94
95
96
97
98
99
100
101
102
103
104
105
106
107
108
109
110
111
112
113
114
115
116
117
118
119
120
121
122
123
124
125
126
127
128
129
130
131
132
133
134
135
136
137
138
139
140
141
142
143
144
145
146
147
148
149
150
151
152
153
154
155
156
157
158
159
160
161
162
163
164
165
166
167
168
169
170
171
172
173
174
175
176
177
178
179
180
181
182
183
184
185
186
187
188
189
190
191
192
193
194
195
196
197
198
199
200
201
202
203
204
205
206
207
208
209
210
211
212
213
214
215
216
217
218
219
220
221
222
223
224
225
226
227
228
229
230
231
232
233
234
235
236
237
238
239
240
241
242
243
244
245
246
247
248
249
250
251
252
253
254
255
256
257
258
259
260
261
262
263
264
265
266
267
268
269
270
271
272
273
274
275
276
277
278
279
280
281
282
283
284
285
286
287
288
289
290
291
292
293
294
295
296
297
298
299
300
301
302
303
304
305
306
307
308
309
310
311
312
313
314
315
316
317
318
319
320
321
322
323
324
325
326
327
328
329
330
331
332
333
334
335
336
337
338
339
340
341
342
343
344
345
346
347
348
349
350
351
352
353
354
355
356
357
358
359
360
361
362
363
364
365
366
367
368
369
370
371
372
373
374
375
376
377
378
379
380
381
382
383
384
385
386
387
388
389
390
391
392
393
394
395
396
397
398
399
400
401
402
403
404
405
406
407
408
409
410
411
412
413
414
415
416
417
418
419
420
421
422
423
424
425
426
427
428
429
430
431
432
433
434
435
436
437
438
439
440
441
442
443
444
445
446
447
448
449
450
451
452
453
454
455
456
457
458
459
460
461
462
463
464
465
466
467
468
469
470
471
472
473
474
475
476
477
478
479
480
481
482
483
484
485
486
487
488
489
490
491
492
493
494
495
496
497
498
499
500
501
502
503
504
505
506
507
508
509
510
511
512
513
514
515
516
517
518
519
520
521
522
523
524
525
526
527
528
529
530
531
532
533
534
535
536
537
538
539
540
541
542
543
544
545
546
547
548
549
550
551
552
553
554
555
556
557
558
559
560
561
562
563
564
565
566
567
568
569
570
571
572
573
574
575
576
577
578
579
580
581
582
583
584
585
586
587
588
589
590
591
592
593
594
595
596
597
598
599
600
601
602
603
604
605
606
607
608
609
610
611
612
613
614
615
616
617
618
619
620
621
622
623
624
625
626
627
628
629
630
631
632
633
634
635
636
637
638
639
640
641
642
643
644
645
646
647
648
649
650
651
652
653
654
655
656
657
658
659
660
661
662
663
664
665
666
667
668
669
670
671
672
673
674
675
676
677
678
679
680
681
682
683
684
685
686
687
688
689
690
691
692
693
694
695
696
697
698
699
700
701
702
703
704
705
706
707
708
709
710
711
712
713
714
715
716
717
718
719
720
721
722
723
724
725
726
727
728
729
730
731
732
733
734
735
736
737
738
739
740
741
742
743
744
745
746
747
748
749
750
751
752
753
754
755
756
757
758
759
760
761
762
763
764
765
766
767
768
769
770
771
772
773
774
775
776
777
778
779
780
781
782
783
784
785
786
787
788
789
790
791
792
793
794
795
796
797
798
799
800
801
802
803
804
805
806
807
808
809
810
811
812
813
814
815
816
817
818
819
820
821
822
823
824
825
826
827
828
829
830
831
832
833
834
835
836
837
838
839
840
841
842
843
844
845
846
847
848
849
850
851
852
853
854
855
856
857
858
859
860
861
862
863
864
865
866
867
868
869
870
871
872
873
874
875
876
877
878
879
880
881
882
883
884
885
886
887
888
889
890
891
892
893
894
895
896
897
898
899
900
901
902
903
904
905
906
907
908
909
910
911
912
913
914
915
916
917
918
919
920
921
922
923
924
925
926
927
928
929
930
931
932
933
934
935
936
937
938
939
940
941
942
943
944
945
946
947
948
949
950
951
952
953
954
955
956
957
958
959
960
961
962
963
964
965
966
967
968
969
970
971
972
973
974
975
976
977
978
979
980
981
982
983
984
985
986
987
988
989
990
991
992
993
994
995
996
997
998
999
1000
сельское поселение
Ильинское
Оршево-Зуевского
муниципального района
сельское поселение
Соболинское
Оршево-Зуевского
муниципального района

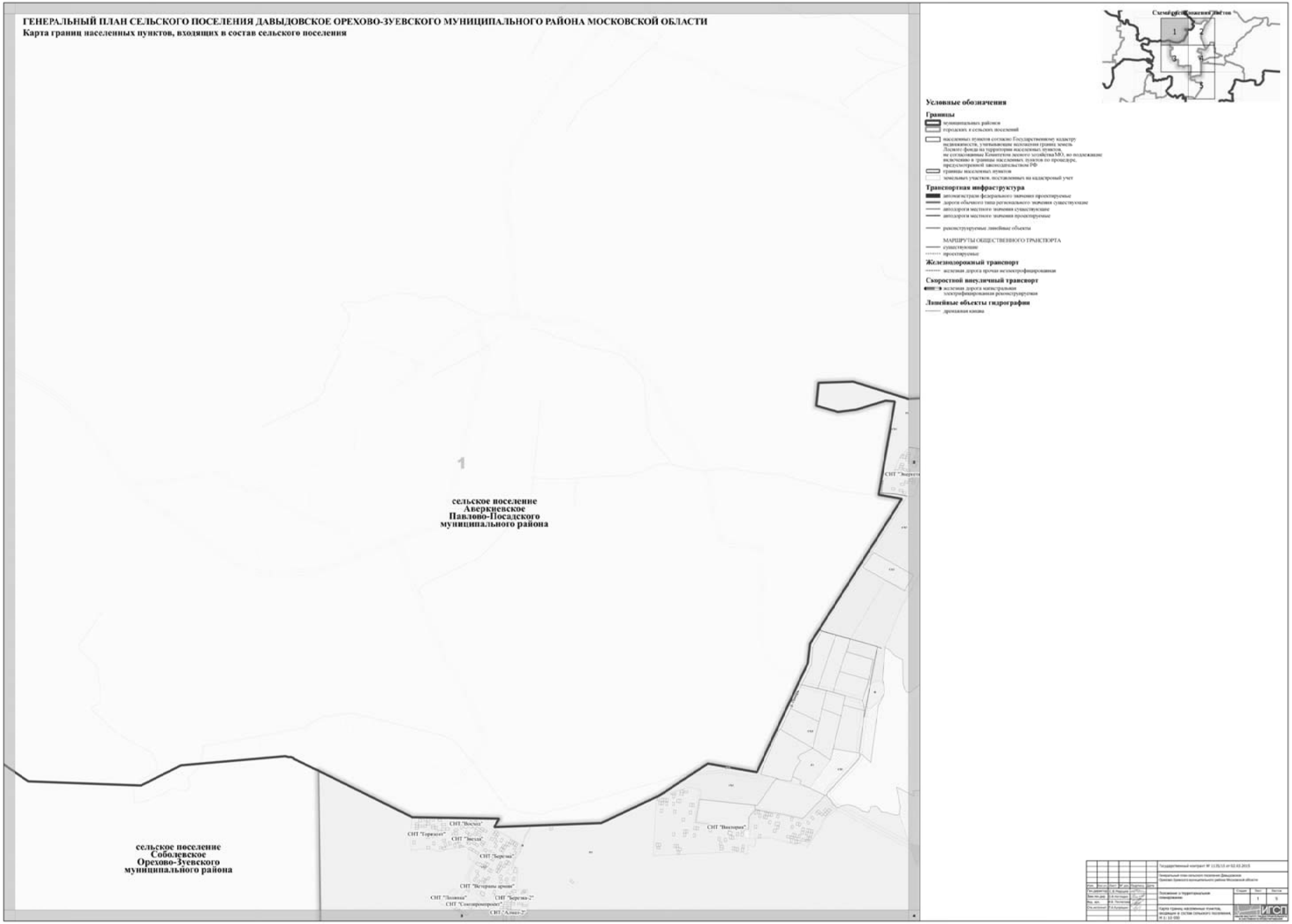
ГЕНЕРАЛЬНЫЙ ПЛАН СЕЛЬСКОГО ПОСЕЛЕНИЯ ДАВЫДОВСКОЕ ОРЕХОВО-ЗУЕВСКОГО МУНИЦИПАЛЬНОГО РАЙОНА МОСКОВСКОЙ ОБЛАСТИ
Карта границ населенных пунктов, входящих в состав сельского поселения
1
сельское поселение Аверкиевское Павлово-Посадского муниципального района
сельское поселение Соболевское Орехово-Зуевского муниципального района
СНТ "Виктория"
СНТ "Восход"
СНТ "Горизонт"
СНТ "Звезда"
СНТ "Березка"
СНТ "Ветераны армии"
СНТ "Лозинка"
СНТ "Березка-2"
СНТ "Спецпромпроект"
СНТ "Алмаз-2"
Условные обозначения
Границы
муниципальных районов
городских и сельских поселений
населенных пунктов согласно Государственному кадастру недвижимости, учитывающие положения границ земель Лесного фонда на территории населенных пунктов, не согласованные Комитетом лесного хозяйства МО, но подлежащие включению в границы населенных пунктов по процедуре, предусмотренной законодательством РФ
границы населенных пунктов
земельных участков, поставленных на кадастровый учет
Транспортная инфраструктура
автомагистрали федерального значения проектируемые
дороги обычного типа регионального значения существующие
автодороги местного значения существующие
автодороги местного значения проектируемые
реконструируемые линейные объекты
МАРШРУТЫ ОБЩЕСТВЕННОГО ТРАНСПОРТА
существующие
проектируемые
Железнодорожный транспорт
железная дорога прочая неэлектрифицированная
Скоростной внеуличный транспорт
железная дорога магистральная электрифицированная реконструируемая
Линейные объекты гидрографии
дренажная канава
ИГСП

Условные обозначения
Границы
Транспортная инфраструктура
Железнодорожный транспорт
Линейные объекты гидрографии
городское поселение
Куровское
Орехово-Зуевского
муниципального района
сельское поселение
Новинское
Орехово-Зуевского
муниципального района
сельское поселение
Горское
Орехово-Зуевского
муниципального района
сельское поселение
Аксиньинское
Павлово-Посадского
муниципального района

Условные обозначения
Границы
Транспортная инфраструктура
Железнодорожный транспорт
Скоростной внеуличный транспорт
Линейные объекты гидрографии
сельское поселение
Соболевское
Орехово-Зуевского
муниципального района

Схема расположения листов
Условные обозначения
Границы
Транспортная инфраструктура
Железнодорожный транспорт
Скоростной внеуличный транспорт
Линейные объекты гидрографии
сельское поселение
Новинское
Орехово-Зуевского
муниципального района
городское поселение
Куровское
Орехово-Зуевского
муниципального района
сельское поселение
Новинское
Орехово-Зуевского
муниципального района
сельское поселение
Ильинское
Орехово-Зуевского
муниципального района
сельское поселение
Соболевское
Орехово-Зуевского
муниципального района
4

Условные обозначения
Границы
Транспортная инфраструктура
Железнодорожный транспорт
Скоростной внеуличный транспорт
Линейные объекты гидрографии
сельское поселение
Ильинское
Орехово-Зуевского
муниципального района
сельское поселение
Соболевское
Орехово-Зуевского
муниципального района

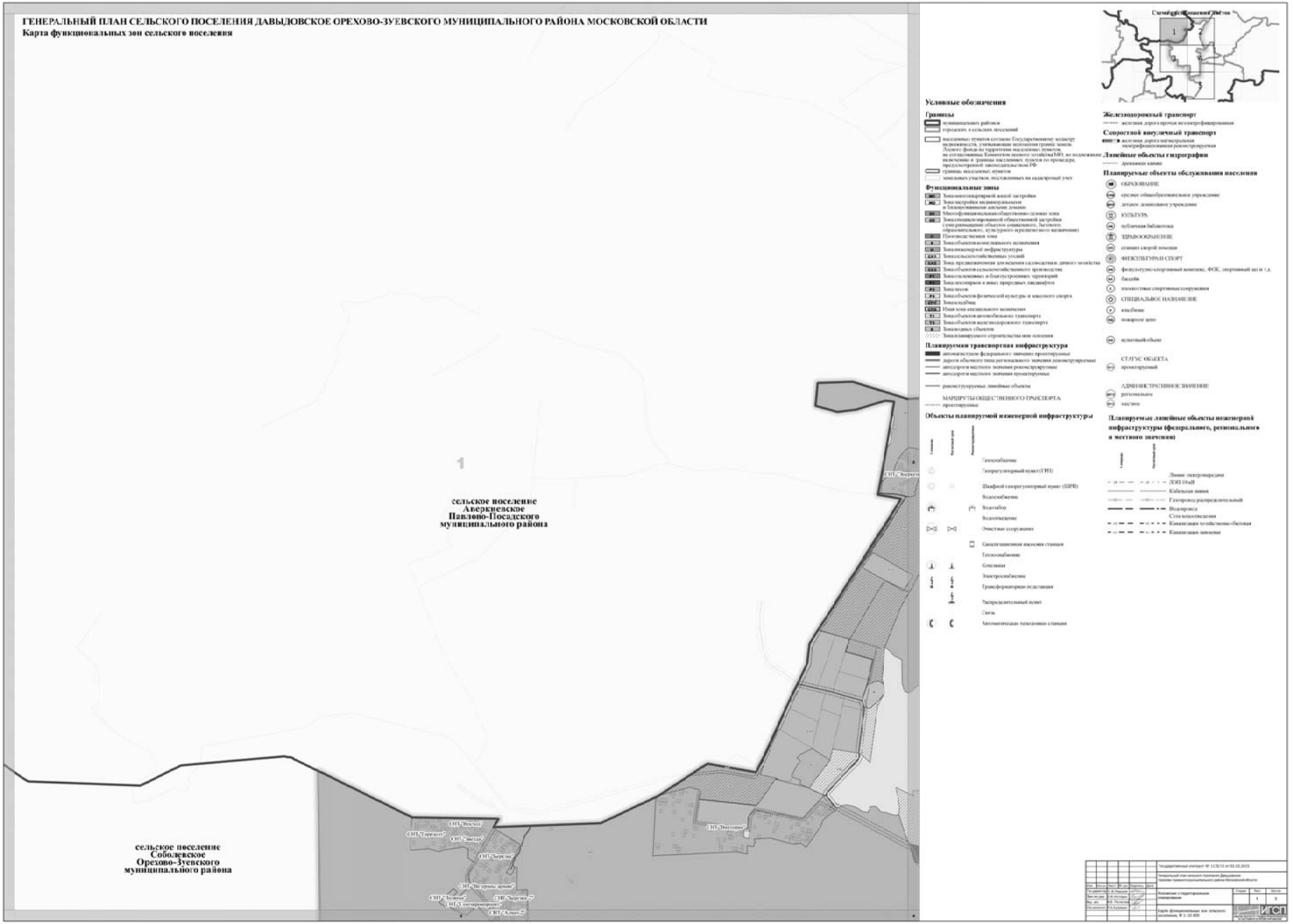
ГЕНЕРАЛЬНЫЙ ПЛАН СЕЛЬСКОГО ПОСЕЛЕНИЯ ДАВЫДОВСКОЕ ОРЕХОВО-ЗУЕВСКОГО МУНИЦИПАЛЬНОГО РАЙОНА МОСКОВСКОЙ ОБЛАСТИ
Карта функциональных зон сельского поселения
сельское поселение Аверкиевское Павлово-Посадского муниципального района
сельское поселение Соболевское Орехово-Зуевского муниципального района
Условные обозначения
Границы
Функциональные зоны
Планируемая транспортная инфраструктура
Железнодорожный транспорт
Скоростной внеуличный транспорт
Линейные объекты гидрографии
Планируемые объекты обслуживания населения
Объекты планируемой инженерной инфраструктуры
Планируемые линейные объекты инженерной инфраструктуры (федерального, регионального и местного значения)

Условные обозначения
Границы
Железнодорожный транспорт
Скоростной внеуличный транспорт
Линейные объекты гидрографии
Планируемые объекты обслуживания населения
Функциональные зоны
Планируемые транспортная инфраструктура
Объекты планируемой инженерной инфраструктуры
Планируемые линейные объекты инженерной инфраструктуры (федерального, регионального и местного значения)
городское поселение Куровское Орехово-Зуевского муниципального района
сельское поселение Новинское Орехово-Зуевского муниципального района
сельское поселение Аверкиевское Павлово-Посадского муниципального района

Условные обозначения
сельское поселение
Соболевское
Орехово-Зуевского
муниципального района

Условные обозначения
Границы
Железнодорожный транспорт
Скоростной внеуличный транспорт
Линейные объекты гидрографии
Планируемые объекты обслуживания населения
Функциональные зоны
Планируемая транспортная инфраструктура
Объекты планируемой инженерной инфраструктуры
Планируемые линейные объекты инженерной инфраструктуры (федерального, регионального и местного значения)
городское поселение Куровское Орехово-Зуевского муниципального района
сельское поселение Новинское Орехово-Зуевского муниципального района
сельское поселение Ильинское Орехово-Зуевского муниципального района
сельское поселение Соболевское Орехово-Зуевского муниципального района

сельское поселение
Ильинское
Орехово-Зуевского
муниципального района
сельское поселение
Соболевское
Орехово-Зуевского
муниципального района

РОССИЙСКАЯ ФЕДЕРАЦИЯ
ОРЕХОВО-ЗУЕВСКИЙ РАЙОН, МОСКОВСКАЯ ОБЛАСТЬ
СОВЕТ ДЕПУТАТОВ ОРЕХОВО-ЗУЕВСКОГО
МУНИЦИПАЛЬНОГО РАЙОНА

Р Е Ш Е Н И Е

Об утверждении генерального плана сельского поселения Дороховское Орехово-Зуевского муниципального района Московской области

В соответствии с Градостроительным кодексом РФ, Федеральным законом от 06.10.2003 г. № 131-ФЗ «Об общих принципах организации местного самоуправления в Российской Федерации», Законом Московской области от 24.07.2014 г. № 107/2014-ОЗ «О наделении органов местного самоуправления муниципальных образований Московской области отдельными государственными полномочиями Московской области», Законом Московской области от 07.03.2007 № 36/2007-ОЗ «О генеральном плане развития Московской области», на основании Устава муниципального образования «Орехово-Зуевский муниципальный район Московской области», Устава муниципального образования «Сельское поселение Дороховское Орехово-Зуевского муниципального района Московской области», на основании заключения от 09.12.2016 г. о результатах проведения публичных слушаний по Проекту генерального плана сельского поселения Дороховское Орехово-Зуевского муниципального района Московской области, решения Градостроительного совета Московской области от 07.03.2017 № 9, Совет депутатов Орехово-Зуевского муниципального района

Р Е Ш И Л :

1. Утвердить генеральный план сельского поселения Дороховское Орехово-Зуевского муниципального района Московской области (приложение).
2. В составе генерального плана сельского поселения Дороховское Орехово-Зуевского муниципального района Московской области утвердить границы населенных пунктов, исключающие территории с наложением земель Лесного фонда, с учетом возможности внесения изменений в генеральный план сельского поселения Дороховское Орехово-Зуевского муниципального района Московской области по несогласованным вопросам в части границ населенных пунктов.
3. Опубликовать настоящее решение в «Информационном Вестнике Орехово-Зуевского района» и разместить на официальном сайте Орехово-Зуевского муниципального района в сети «Интернет».
4. Контроль за исполнением настоящего решения возложить на председателя Совета депутатов Орехово-Зуевского муниципального района. Филиппова О.Г.

Председатель Совета депутатов
Орехово-Зуевского муниципального района
О.Г. Филиппов

Принято решением Совета депутатов
Орехово-Зуевского муниципального района
от 02.06.2017 г. № 50/10

Глава Орехово-Зуевского
муниципального района
Б.В. Егоров

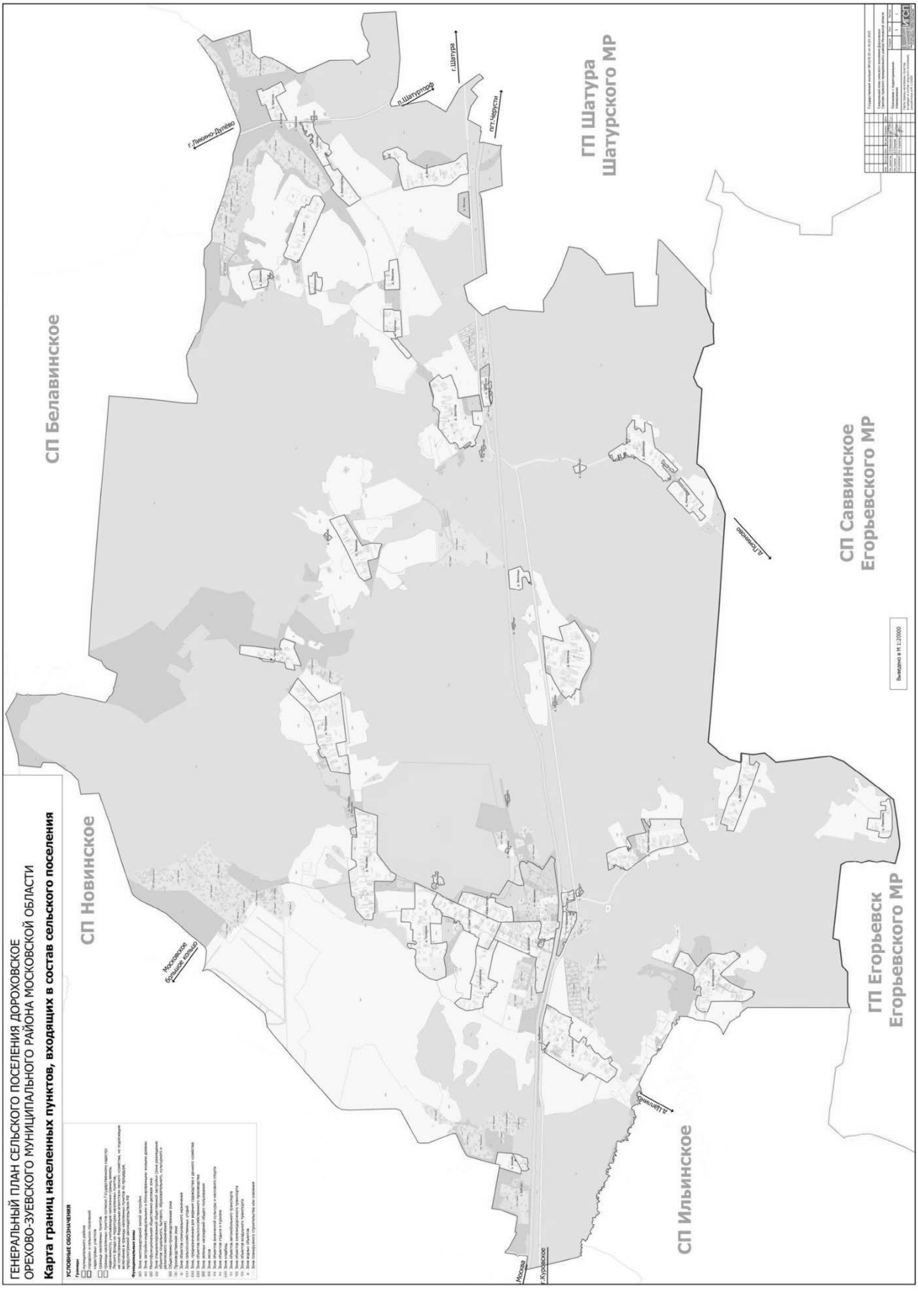
ГЕНЕРАЛЬНЫЙ ПЛАН СЕЛЬСКОГО ПОСЕЛЕНИЯ ДОРОХОВСКОЕ
ОРЕХОВО-ЗУЕВСКОГО МУНИЦИПАЛЬНОГО РАЙОНА МОСКОВСКОЙ ОБЛАСТИ
Карта границ населенных пунктов, входящих в состав сельского поселения
УСЛОВНЫЕ ОБОЗНАЧЕНИЯ
СП Белавинское
СП Новинское
ГП Шатура Шатурского МР
СП Саввинское Егорьевского МР
ГП Егорьевск Егорьевского МР
СП Ильинское
г.Ликино-Дулёво
п.Шатурторф
г.Шатура
пгт.Черусти
д.Поминово
д.Цаплино
Московское большое кольцо
г.Москва
г.Куровское
Выведено в М 1:20000

ГЕНЕРАЛЬНЫЙ ПЛАН СЕЛЬСКОГО ПОСЕЛЕНИЯ ДОРОХОВСКОГО
ОРЕХОВО-ЗУЕВСКОГО МУНИЦИПАЛЬНОГО РАЙОНА МОСКОВСКОЙ ОБЛАСТИ

Карта планируемого размещения объектов местного значения сельского поселения

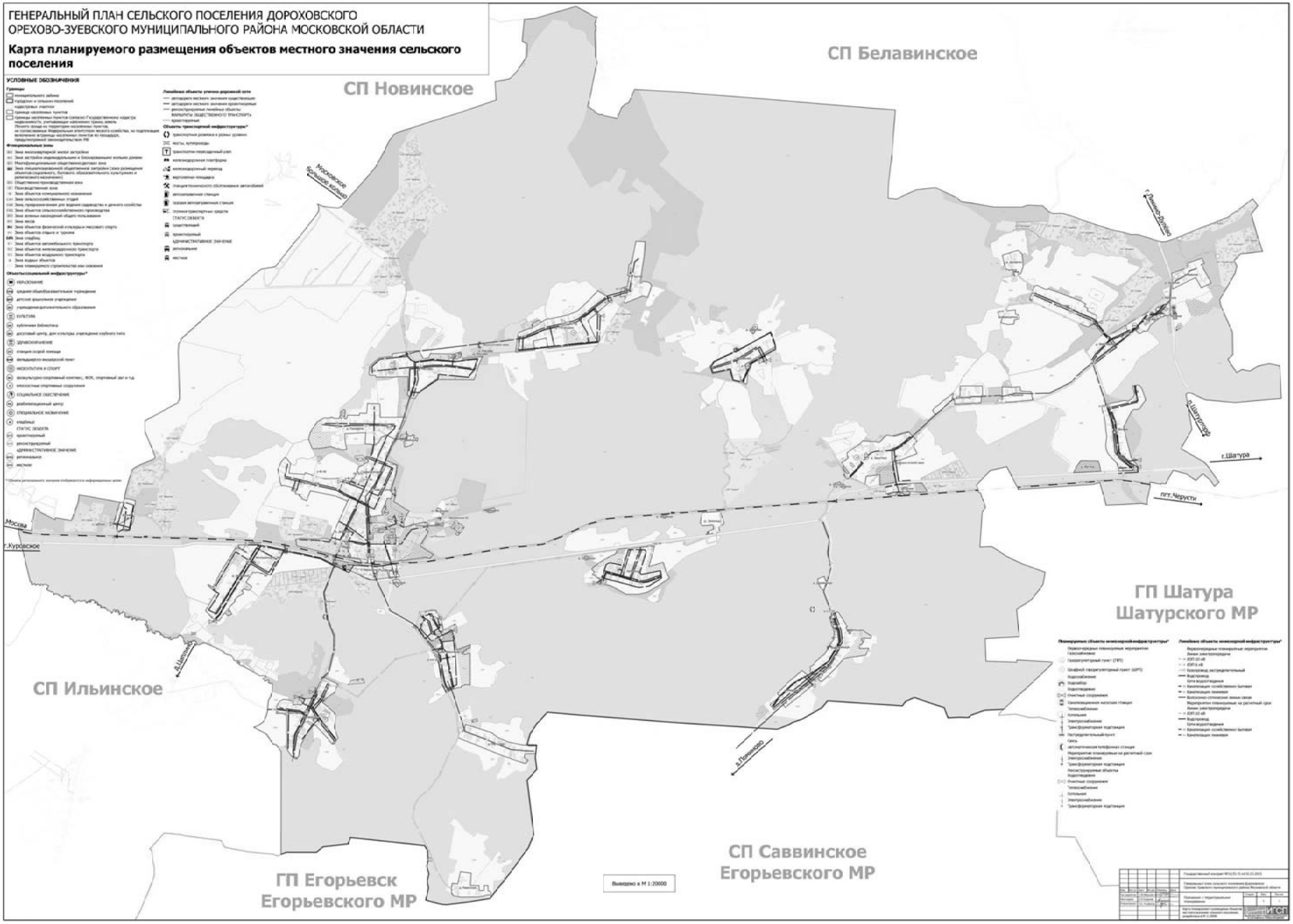

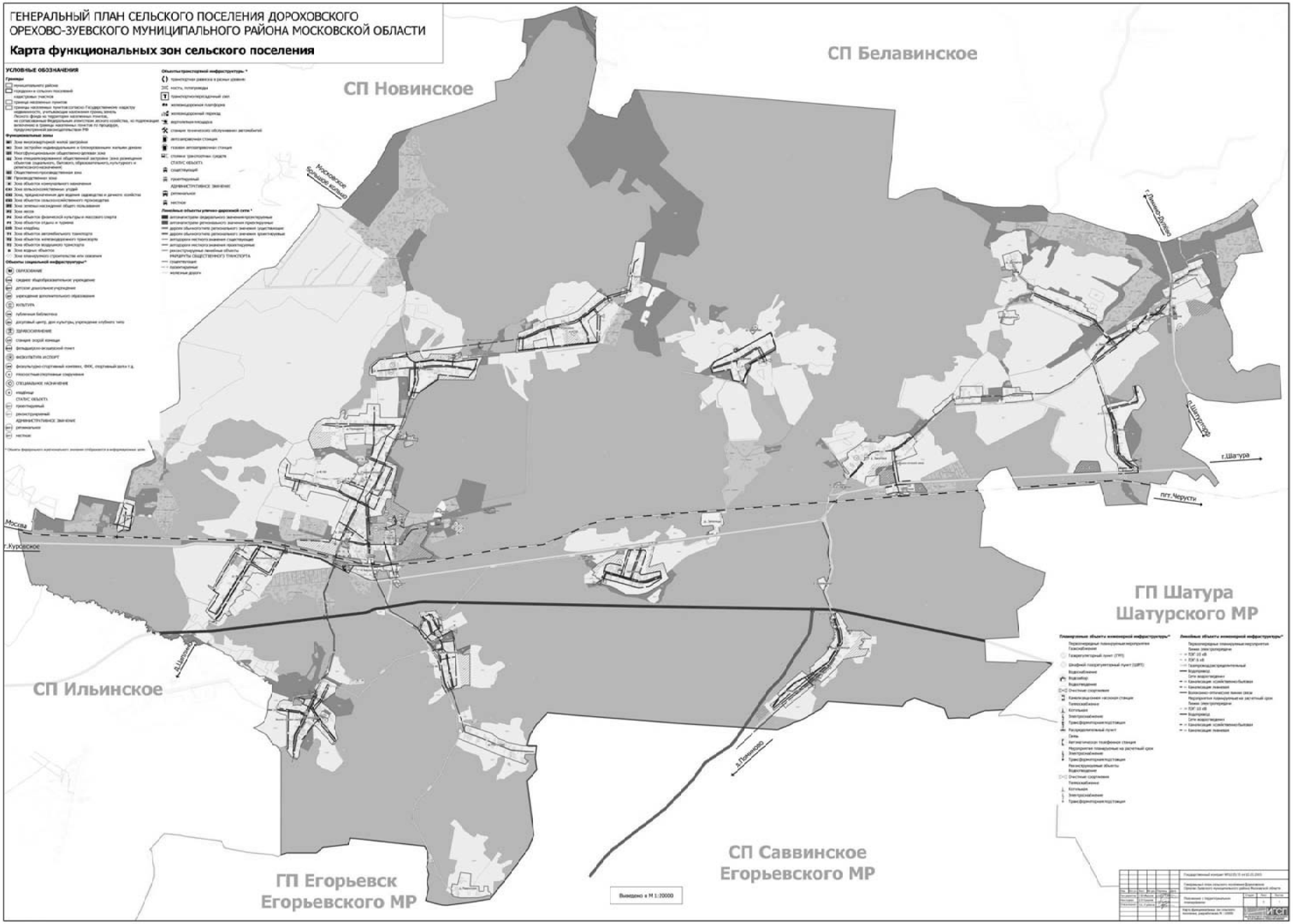
ГЕНЕРАЛЬНЫЙ ПЛАН СЕЛЬСКОГО ПОСЕЛЕНИЯ ДОРОХОВСКОГО
ОРЕХОВО-ЗУЕВСКОГО МУНИЦИПАЛЬНОГО РАЙОНА МОСКОВСКОЙ ОБЛАСТИ
Карта функциональных зон сельского поселения
СП Белавинское
СП Новинское
СП Ильинское
СП Саввинское
Егорьевского МР
ГП Егорьевск
Егорьевского МР
ГП Шатура
Шатурского МР
Москва
г.Куровское
г.Шатура
пгт.Черусти
Выведено в М 1:20000

РОССИЙСКАЯ ФЕДЕРАЦИЯ
ОРЕХОВО-ЗУЕВСКИЙ РАЙОН, МОСКОВСКАЯ ОБЛАСТЬ
СОВЕТ ДЕПУТАТОВ ОРЕХОВО-ЗУЕВСКОГО
МУНИЦИПАЛЬНОГО РАЙОНА

Р Е Ш Е Н И Е

Об утверждении генерального плана
сельского поселения Ильинское
Орехово-Зуевского муниципального района
Московской области

В соответствии с Градостроительным кодексом РФ, Федеральным законом от 06.10.2003 г. № 131-ФЗ «Об общих принципах организации местного самоуправления в Российской Федерации», Законом Московской области от 24.07.2014 г. № 107/2014-ОЗ «О наделении органов местного самоуправления муниципальных образований Московской области отдельными государственными полномочиями Московской области», Законом Московской области от 07.03.2007 № 36/2007-ОЗ «О генеральном плане развития Московской области», на основании Устава муниципального образования «Орехово-Зуевский муниципальный район Московской области», Устава муниципального образования «Сельское поселение Ильинское Орехово-Зуевского муниципального района Московской области», на основании заключения от 17.03.2017 г. о результатах проведения публичных слушаний по Проекту генерального плана сельского поселения Ильинское Орехово-Зуевского муниципального района Московской области, решения Градостроительного совета Московской области от 25.04.2017 № 16, Совет депутатов Орехово-Зуевского муниципального района

Р Е Ш И Л :

1. Утвердить генеральный план сельского поселения Ильинское Орехово-Зуевского муниципального района Московской области (приложение).
2. В составе генерального плана сельского поселения Ильинское Орехово-Зуевского муниципального района Московской области утвердить границы населенных пунктов, исключающие территории с наложением земель Лесного фонда, с учетом возможности внесения изменений в генеральный план сельского поселения Ильинское Орехово-Зуевского муниципального района Московской области по несогласованным вопросам в части границ населенных пунктов.
3. Опубликовать настоящее решение в «Информационном Вестнике Орехово-Зуевского района» и разместить на официальном сайте Орехово-Зуевского муниципального района в сети «Интернет».
4. Контроль за исполнением настоящего решения возложить на председателя Совета депутатов Орехово-Зуевского муниципального района Филиппова О.Г.

Председатель Совета депутатов
Орехово-Зуевского муниципального района
О.Г. Филиппов

Принято решением Совета депутатов
Орехово-Зуевского муниципального района
от 02.06.2017 г. № 51/10

Глава Орехово-Зуевского
муниципального района
Б.В. Егоров

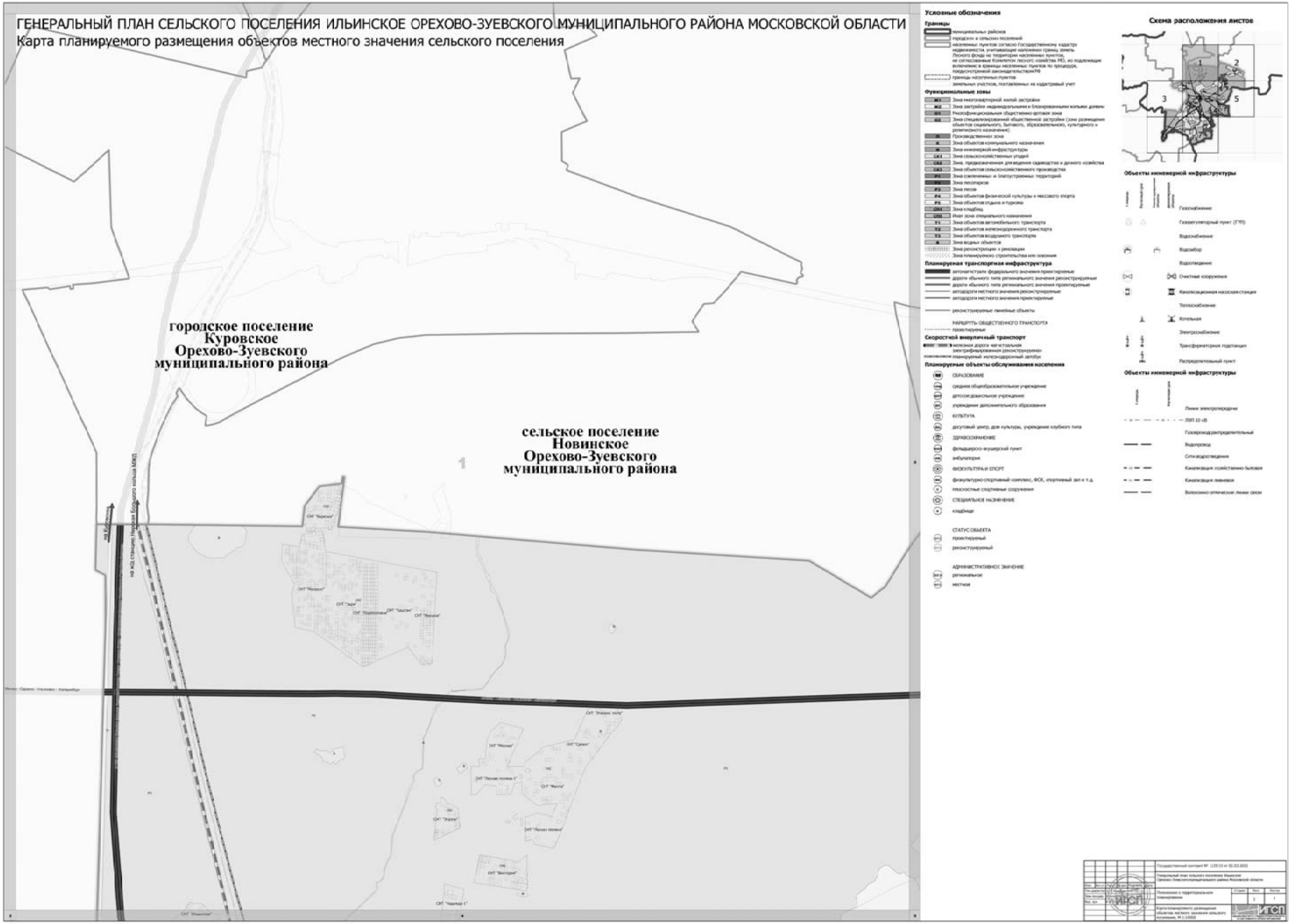
ГЕНЕРАЛЬНЫЙ ПЛАН СЕЛЬСКОГО ПОСЕЛЕНИЯ ИЛЬИНСКОЕ ОРЕХОВО-ЗУЕВСКОГО МУНИЦИПАЛЬНОГО РАЙОНА МОСКОВСКОЙ ОБЛАСТИ
Карта планируемого размещения объектов местного значения сельского поселения
городское поселение Куровское Орехово-Зуевского муниципального района
сельское поселение Новинское Орехово-Зуевского муниципального района
Условные обозначения
Границы
Функциональные зоны
Планируемая транспортная инфраструктура
Скоростной внеуличный транспорт
Планируемые объекты обслуживания населения
Схема расположения листов
Объекты инженерной инфраструктуры
Газоснабжение
Газорегуляторный пункт (ГРП)
Водоснабжение
Водозабор
Водоотведение
Очистные сооружения
Канализационная насосная станция
Теплоснабжение
Котельная
Электроснабжение
Трансформаторная подстанция
Распределительный пункт
Линии электропередачи
ЛЭП 10 кВ
Газопровод распределительный
Водопровод
Сеть водоотведения
Канализация хозяйственно-бытовая
Канализация ливневая
Волоконно-оптические линии связи

Условные обозначения
Границы
Функциональные зоны
Объекты инженерной инфраструктуры
Планируемая транспортная инфраструктура
Скоростной внеуличный транспорт
Объекты инженерной инфраструктуры
Схема расположения листов
сельское поселение
Дорохово
Орехово-Зуевского
муниципального района

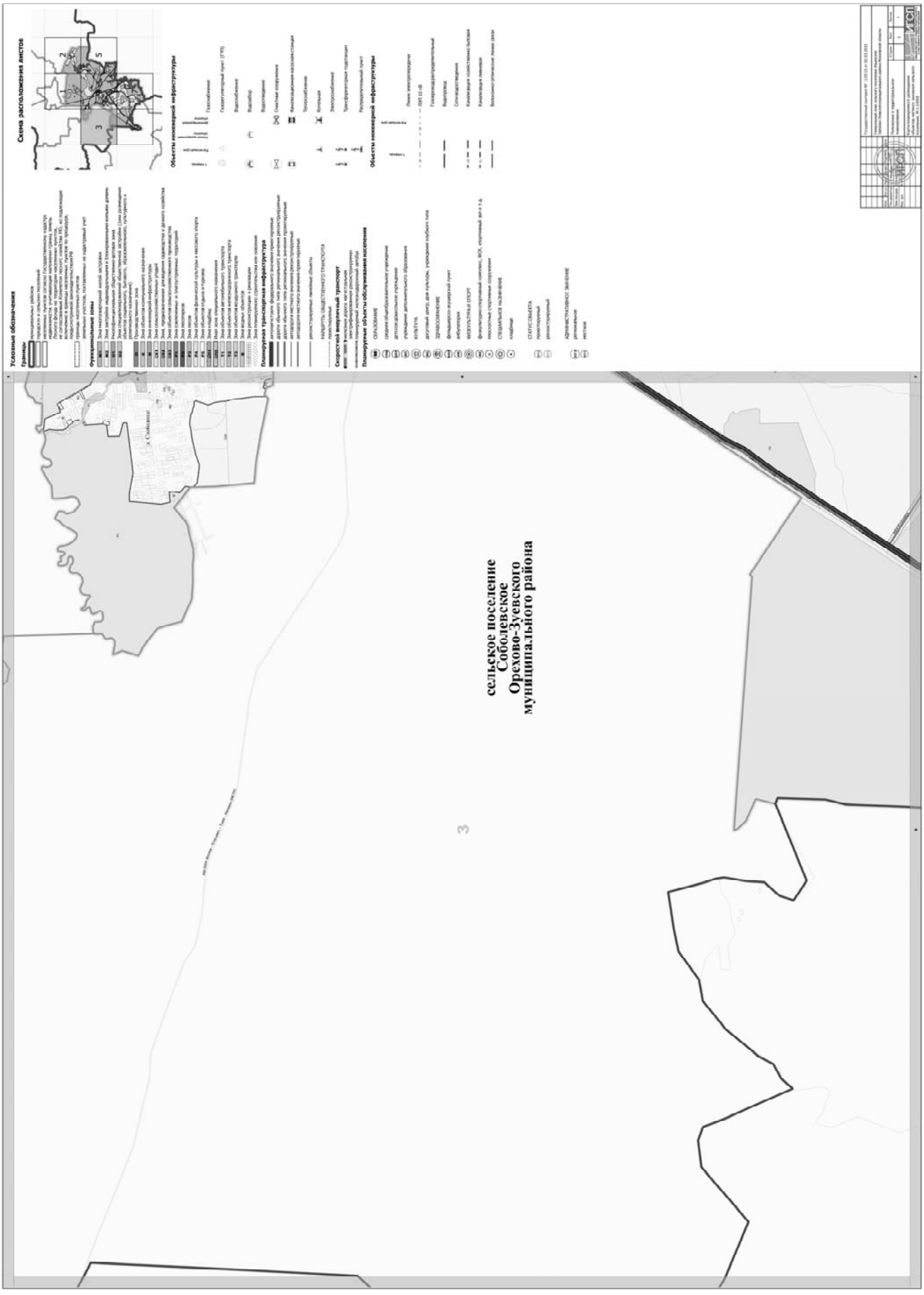
Условные обозначения
Границы
Схема расположения листов
Функциональные зоны
Объекты инженерной инфраструктуры
Планируемая транспортная инфраструктура
Скоростной внеуличный транспорт
Планируемые объекты обслуживания населения
сельское поселение
Соболевское
Орехово-Зуевского
муниципального района
Соболево
3

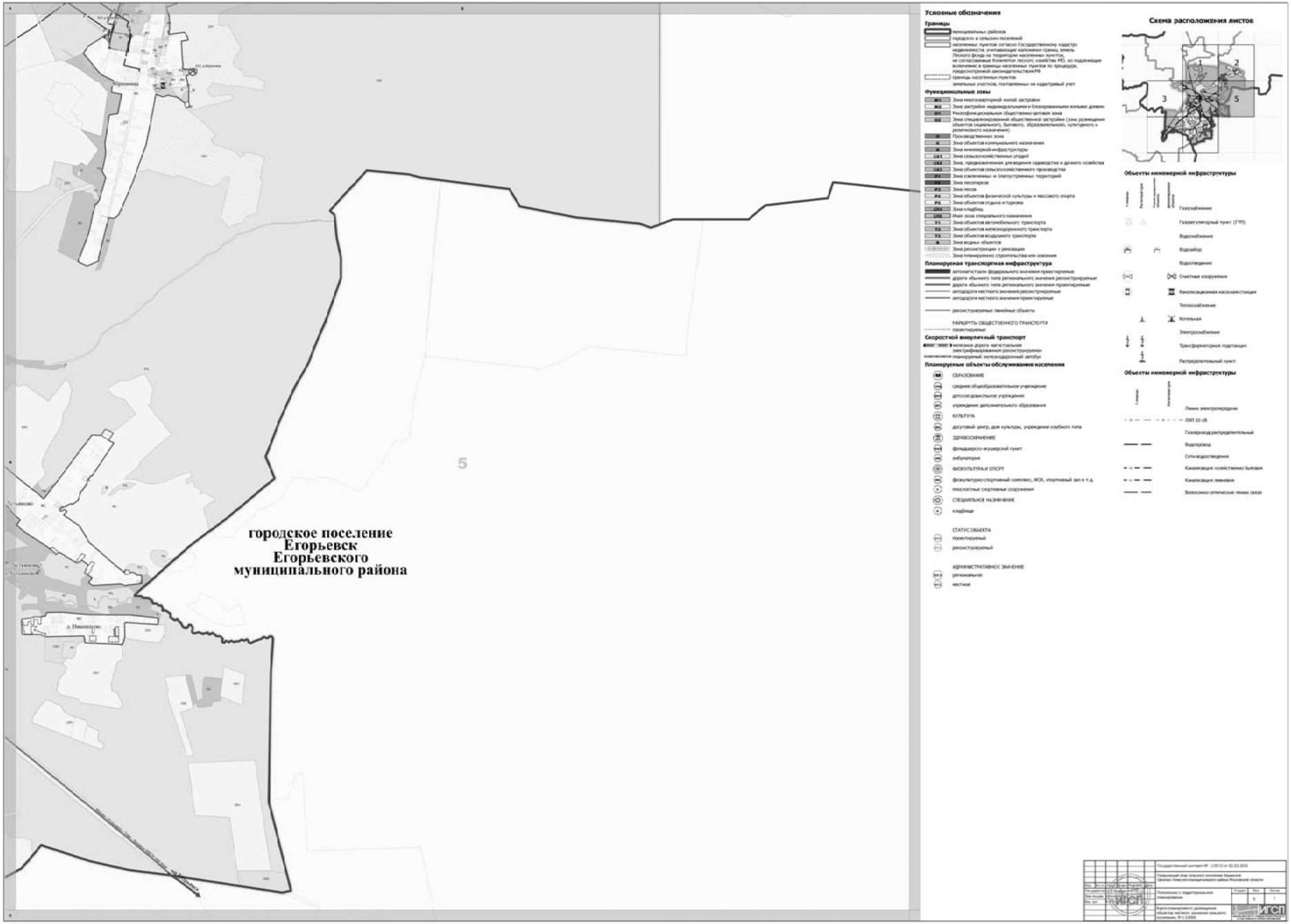
городское поселение
Егорьевск
Егорьевского
муниципального района
5
Условные обозначения
Границы
Функциональные зоны
Планируемая транспортная инфраструктура
Скоростной внеуличный транспорт
Планируемые объекты обслуживания населения
Схема расположения листов
Объекты инженерной инфраструктуры
Объекты инженерной инфраструктуры

Условные обозначения
Границы
Функциональные зоны
Планируемая транспортная инфраструктура
Планируемые объекты обслуживания населения
Объекты инженерной инфраструктуры
Схема расположения листов
сельское поселение
Ашитковское
Воскресенского
муниципального района

Схема расположения листов
Условные обозначения
Границы
Функциональные зоны
Планируемая транспортная инфраструктура
Планируемые объекты обслуживания населения
Объекты инженерной инфраструктуры
городское поселение
Егорьевск
Егорьевского
муниципального района

ГЕНЕРАЛЬНЫЙ ПЛАН СЕЛЬСКОГО ПОСЕЛЕНИЯ ИЛЬИНСКОЕ ОРЕХОВО-ЗУЕВСКОГО МУНИЦИПАЛЬНОГО РАЙОНА МОСКОВСКОЙ ОБЛАСТИ

Карта границ населенных пунктов, входящих в состав сельского поселения

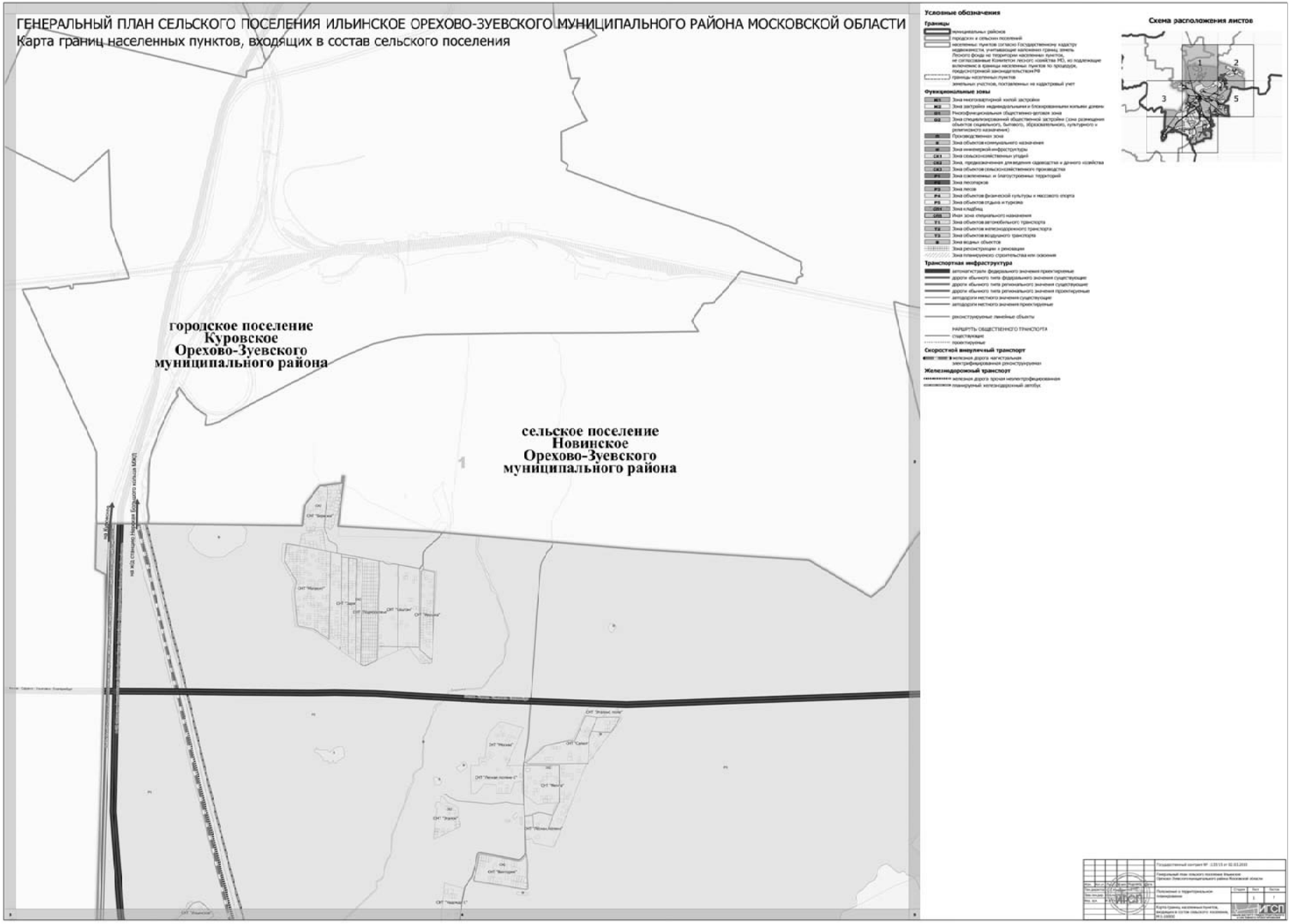

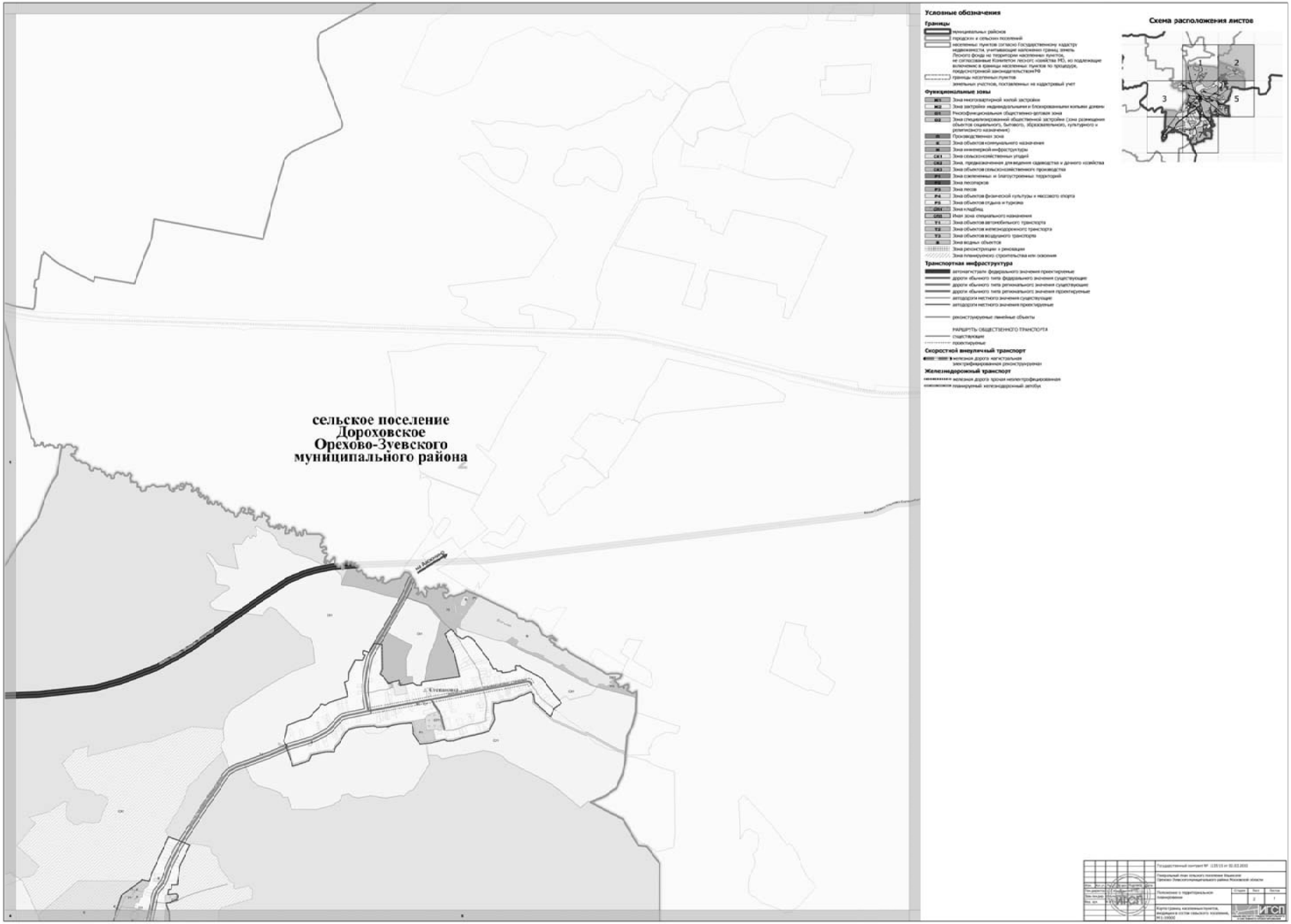
сельское поселение
Дороховское
Орехово-Зуевского
муниципального района
Условные обозначения
Границы
муниципальных районов
городских и сельских поселений
населенных пунктов согласно Государственному кадастру недвижимости, учитывающие наложения границ земель Лесного фонда на территории населенных пунктов, не согласованные Комитетом лесного хозяйства МО, но подлежащие включению в границы населенных пунктов по процедуре, предусмотренной законодательством РФ
границы населенных пунктов земельных участков, поставленных на кадастровый учет
Функциональные зоны
Зона многоквартирной жилой застройки
Зона застройки индивидуальными и блокированными жилыми домами
Рекреационная (общественно-деловая зона
Зона специализированной общественной застройки (зона размещения объектов социального, бытового, образовательного, культурного и религиозного назначения)
Производственная зона
Зона объектов коммунального назначения
Зона инженерной инфраструктуры
Зона сельскохозяйственных угодий
Зона, предназначенная для ведения садоводства и дачного хозяйства
Зона объектов сельскохозяйственного производства
Зона озелененных и благоустроенных территорий
Зона лесопарков
Зона лесов
Зона объектов физической культуры и массового спорта
Зона объектов отдыха и туризма
Зона кладбищ
Иная зона специального назначения
Зона объектов автомобильного транспорта
Зона объектов железнодорожного транспорта
Зона объектов воздушного транспорта
Зона водных объектов
Зона реконструкции с реновации
Зона планируемого строительства или освоения
Транспортная инфраструктура
автомагистрали федерального значения проектируемые
дороги обычного типа федерального значения существующие
дороги обычного типа регионального значения существующие
дороги обычного типа регионального значения проектируемые
автодороги местного значения существующие
автодороги местного значения проектируемые
реконструируемые линейные объекты
РАЗВИТИЕ ОБЩЕСТВЕННОГО ТРАНСПОРТА
существующие
проектируемые
Скоростной внеуличный транспорт
железная дорога магистральная электрифицированная реконструируемая
Железнодорожный транспорт
железная дорога трочая неэлектрифицированная
планируемый железнодорожный автобус
Схема расположения листов
1
2
3
4
5
Государственный контракт №

Условные обозначения
Границы
Функциональные зоны
Транспортная инфраструктура
Скоростной внеуличный транспорт
Схема расположения листов
сельское поселение
Соболевское
Орехово-Зуевского
муниципального района
3

Схема расположения листов
Условные обозначения
Границы
Функциональные зоны
Транспортная инфраструктура
Скоростной внеуличный транспорт
Железнодорожный транспорт

Условные обозначения
Границы
Схема расположения листов
Функциональные зоны
Транспортная инфраструктура
Скоростной внеуличный транспорт
Железнодорожный транспорт
городское поселение
Егорьевск
Егорьевского
муниципального района

Схема расположения листов
Условные обозначения
Границы
Функциональные зоны
Транспортная инфраструктура
Скоростной внеуличный транспорт
Железнодорожный транспорт
сельское поселение
Ашитковское
Воскресенского
муниципального района

Условные обозначения
Схема расположения листов
городское поселение
Егорьевск
Егорьевского
муниципального района

ГЕНЕРАЛЬНЫЙ ПЛАН СЕЛЬСКОГО ПОСЕЛЕНИЯ ИЛЬИНСКОЕ ОРЕХОВО-ЗУЕВСКОГО МУНИЦИПАЛЬНОГО РАЙОНА МОСКОВСКОЙ ОБЛАСТИ

Карта функциональных зон сельского поселения

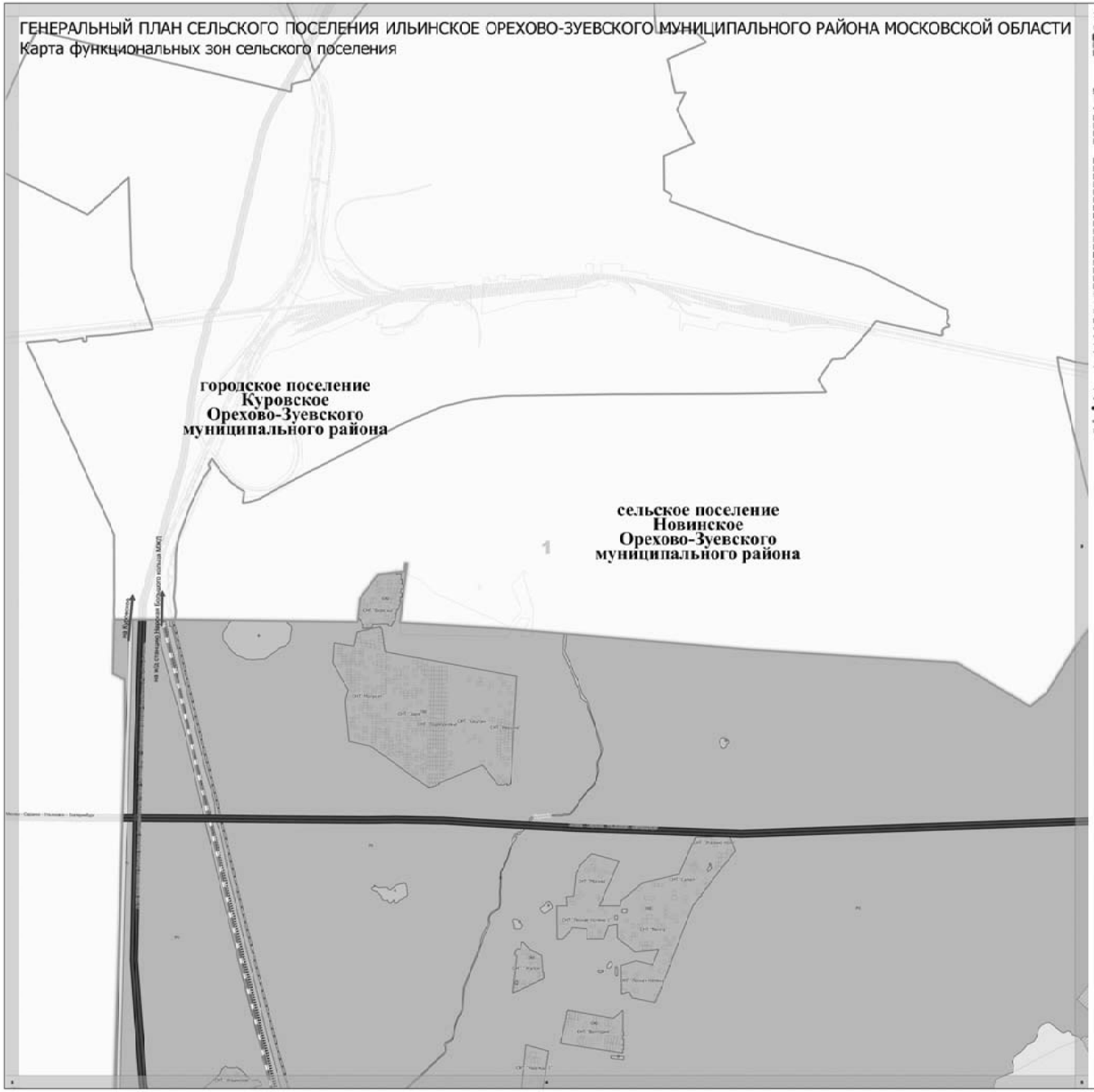

Условные обозначения

Границы

- муниципальных районов
- городских и сельских поселений
- населенных пунктов согласно Государственному кадастру недвижимости, учитывающие наложения границ земель Лесного фонда на территории населенных пунктов, не согласованные Комитетом лесного хозяйства МО, из подлежащие включению в границы населенных пунктов по процедуре, предусмотренной законодательством РФ
- границы населенных пунктов земельных участков, поставленных на кадастровый учет

Функциональные зоны

- Ж1 Зона многоквартирной жилой застройки
- Ж2 Зона застройки индивидуальными и блокированными жилыми домами
- О1 Многофункциональная общественно-деловая зона
- О2 Зона специализированной общественной застройки (зона размещения объектов социального, бытового, образовательного, культурного и религиозного назначения)
- П Производственная зона
- К Зона объектов коммунального назначения
- И Зона инженерной инфраструктуры
- СХ1 Зона сельскохозяйственных угодий
- СХ2 Зона, предназначенная для ведения садоводства и дачного хозяйства
- СХ3 Зона объектов сельскохозяйственного производства
- Р1 Зона озелененных и благоустроенных территорий
- Р2 Зона лесопарков
- Р3 Зона лесов
- Р4 Зона объектов физической культуры и массового спорта
- Р5 Зона объектов отдыха и туризма
- СН1 Зона кладбищ
- СН2 Иная зона специального назначения
- Т1 Зона объектов автомобильного транспорта
- Т2 Зона объектов железнодорожного транспорта
- Т3 Зона объектов воздушного транспорта
- В Зона водных объектов
- Зона реконструкции с реновацией
- Зона планируемого строительства или освоения

Планируемая транспортная инфраструктура

- автомагистрали федерального значения проектируемые
- дороги обычного типа регионального значения реконструируемые
- дороги обычного типа регионального значения проектируемые
- автодороги местного значения реконструируемые
- автодороги местного значения проектируемые
- реконструируемые линейные объекты
- МАРШРУТЫ ОБЩЕСТВЕННОГО ТРАНСПОРТА проектируемые

Скоростной внеуличный транспорт

- железная дорога магистральная электрифицированная реконструируемая
- планируемый железнодорожный автобус

Планируемые объекты обслуживания населения

- ОБ образование
- среднее общеобразовательное учреждение
- детское дошкольное учреждение
- учреждение дополнительного образования
- КУ культура
- досуговый центр, дом культуры, учреждение клубного типа
- ЗД здравоохранение
- фельдшерско-акушерский пункт
- амбулатория
- ФК физкультура и спорт
- физкультурно-спортивный комплекс, ФОК, спортивный зал и т.д.
- плоскостные спортивные сооружения
- СН специальное назначение
- кладбище

СТАТУС ОБЪЕКТА
- проектируемый
- реконструируемый

АДМИНИСТРАТИВНОЕ ЗНАЧЕНИЕ
- РЗ региональное
- МЗ местное

Схема расположения листов

Объекты инженерной инфраструктуры

- Газоснабжение
- ГРП Газорегуляторный пункт (ГРП)
- Водоснабжение
- Водозабор
- Водоотведение
- Очистные сооружения
- КНС Канализационная насосная станция
- Теплоснабжение
- Котельная
- Электроснабжение
- Трансформаторная подстанция
- Распределительный пункт

Объекты инженерной инфраструктуры

- Линии электропередачи
- ЛЭП 10 кВ
- Газопровод распределительный
- Водопровод
- Сети водоотведения
- Канализация хозяйственно-бытовая
- Канализация ливневая
- Волоконно-оптические линии связи

Условные обозначения
Границы
Схема расположения листов
Функциональные зоны
Объекты инженерной инфраструктуры
Планируемые объекты обслуживания населения
Скоростной внеуличный транспорт
Планируемая транспортная инфраструктура
сельское поселение
Дороховское
Орехово-Зуевского
муниципального района

Условные обозначения
Границы
Схема расположения листов
Функциональные зоны
Объекты инженерной инфраструктуры
Планируемая транспортная инфраструктура
Скоростной внеуличный транспорт
Планируемые объекты обслуживания населения
сельское поселение
Соболевское
Орехово-Зуевского
муниципального района
с. Соболево
3

городское поселение
Егорьевск
Егорьевского
муниципального района
5
Условные обозначения
Границы
Функциональные зоны
Планируемая транспортная инфраструктура
Скоростной внеуличный транспорт
Планируемые объекты обслуживания населения
Схема расположения листов
Объекты инженерной инфраструктуры
Газоснабжение
Газорегуляторный пункт (ГРП)
Водоснабжение
Водозабор
Водоотведение
Очистные сооружения
Канализационная насосная станция
Теплоснабжение
Котельная
Электроснабжение
Трансформаторная подстанция
Распределительный пункт
Линии электропередачи
Газопровод распределительный
Водопровод
Сети водоотведения
Канализация «совместно-сплавная»
Канализация ливневая
Волоконно-оптические линии связи

Условные обозначения
Границы
Схема расположения листов
Функциональные зоны
Объекты инженерной инфраструктуры
Планируемая транспортная инфраструктура
Планируемые объекты обслуживания населения
сельское поселение
Ашитковское
Воскресенского
муниципального района

Схема расположения листов
Условные обозначения
Границы
Функциональные зоны
Объекты инженерной инфраструктуры
Планируемая транспортная инфраструктура
Планируемые объекты обслуживания населения
Скоростной внеуличный транспорт
городское поселение
Егорьевск
Егорьевского
муниципального района

ТЕЛЕФОНЫ ДЛЯ
РАЗМЕЩЕНИЯ РЕКЛАМЫ
В "СВОЕЙ ГАЗЕТЕ"



146-194. 145-893

У ВАС ЕСТЬ ЖЕЛАНИЕ ПОЗДРАВИТЬ
С ПРАЗДНИКОМ ИЛИ ЮБИЛЕЕМ
СВОИХ РОДНЫХ И БЛИЗКИХ,
ДРУЗЕЙ И ЗНАКОМЫХ?
"Своя газета", ТВ "Аист" и радио "Лик"
помогут Вам в этом.
Звоните прямо сейчас!
Наш телефон
145-893

Оплата задолженности, не выходя из дома

Проверяйте и оплачивайте налоговую задолженность на gosuslugi.ru

госуслуги

Проще, чем кажется

Ответственный за выпуск: О.А. Сычева. **Дизайн и верстка:** В.М. Тихонова
Адрес издателя и редакции: (АУ «Информационный центр») г. Ликино-Дулево, ул. Калинина, д. 10б.
Тираж 250 экземпляров.
В соответствии с Решением Совета депутатов Орехово-Зуевского района №116/10 от 01.11.2008 г. «Информационный вестник Орехово-Зуевского района» является официальным печатным изданием для публикации правовых и нормативных актов органов местного самоуправления, иных официальных документов, подлежащих обязательной публикации. Учредитель — АУ «Информационный центр».
Отпечатано: ОАО «Владимирская офсетная типография» (600036, г. Владимир, ул. Благонравова, д.3, телефон (4922) 54-51-28)
Заказ: 282077