

№ 12
(12)

10 августа 2018 г.
Часть I

ИНФОРМАЦИОННЫЙ ВЕСТНИК

городского округа Ликино-Дулёво

**МОСКОВСКАЯ ОБЛАСТЬ
ТЕРРИТОРИАЛЬНАЯ ИЗБИРАТЕЛЬНАЯ КОМИССИЯ
ГОРОДА ЛИКИНО-ДУЛЕВО**

РЕШЕНИЕ

31 июля 2018 года № 117/1039-4
г. Орехово-Зуево

**О прекращении полномочий председателя участковой
избирательной комиссии избирательного участка № 2217**

Рассмотрев личное заявление председателя участковой избирательной комиссии избирательного участка № 2217 Куликовой Л.Н. руководствуясь пунктом 7 статьи 28 Федерального Закона от 12.06.2002 г. № 67-ФЗ «Об основных гарантиях избирательных прав и права на участие в референдуме граждан Российской Федерации»,

Территориальная избирательная комиссия города Ликино-Дулево РЕШИЛА:

1. Прекратить полномочия председателя участковой избирательной комиссии избирательного участка № 2217 Куликовой Людмилы Никитичны.

2. Направить данное решение в участковую избирательную комиссию избирательного участка № 2217.

3. Разместить настоящее решение в сетевом издании «Вестник Избирательной комиссии Московской области».

4. Опубликовать настоящее решение в Информационном вестнике городского округа Ликино-Дулёво.

5. Контроль за выполнением настоящего решения возложить на председателя территориальной избирательной комиссии города Ликино-Дулево Василенко Ю.В.

**Председатель территориальной
избирательной комиссии
города Ликино-Дулево Ю.В. Василенко**

**Секретарь территориальной
избирательной комиссии
города Ликино-Дулево А.В. Кондратьева**

**МОСКОВСКАЯ ОБЛАСТЬ
ТЕРРИТОРИАЛЬНАЯ ИЗБИРАТЕЛЬНАЯ КОМИССИЯ
ГОРОДА ЛИКИНО-ДУЛЕВО**

РЕШЕНИЕ

31 июля 2018 года № 117/1040-4
г. Орехово-Зуево

**О назначении председателя участковой
избирательной комиссии избирательного участка № 2217**

В соответствии со ст. 28 Федерального закона от 12 июня 2002 г. № 67-ФЗ «Об основных гарантиях избирательных прав и права на участие в референдуме граждан Российской Федерации»,

Территориальная избирательная комиссия города Ликино-Дулево РЕШИЛА:

1. Назначить председателем участковой избирательной комиссии избирательного участка № 2217 Чулкову Татьяну Александровну, 1978 г.р., образование высшее, место работы и должность: МБУ «Спортивный центр «Диана», директор, государственным, муниципальным служащим не является, кандидатура предложена в состав комиссии собранием избирателей по месту работы.

2. Направить данное решение в участковую избирательную комиссию избирательного участка № 2217.

3. Разместить настоящее решение в сетевом издании «Вестник Избирательной комиссии Московской области».

4. Опубликовать настоящее решение в Информацион-

ном вестнике городского округа Ликино-Дулёво.

5. Контроль за выполнением настоящего решения возложить на председателя территориальной избирательной комиссии города Ликино-Дулево Василенко Ю.В.

**Председатель территориальной
избирательной комиссии
города Ликино-Дулево Ю.В. Василенко**

**Секретарь территориальной
избирательной комиссии
города Ликино-Дулево А.В. Кондратьева**

**МОСКОВСКАЯ ОБЛАСТЬ
ТЕРРИТОРИАЛЬНАЯ ИЗБИРАТЕЛЬНАЯ КОМИССИЯ
ГОРОДА ЛИКИНО-ДУЛЕВО**

РЕШЕНИЕ

31 июля 2018 года № 117/1041-4
г. Орехово-Зуево

**О заявлении Горшковой Людмилы Михайловны -
члена участковой избирательной комиссии
избирательного участка № 2230**

Рассмотрев личное заявление члена участковой избирательной комиссии избирательного участка № 2230 Горшковой Людмилы Михайловны, руководствуясь подпунктом «а» пункта 6 статьи 29 Федерального Закона от 12 июня 2002 года № 67-ФЗ «Об основных гарантиях избирательных прав и права на участие в референдуме граждан Российской Федерации»,

Территориальная избирательная комиссия города Ликино-Дулево РЕШИЛА:

1. Освободить Горшкову Людмилу Михайловну от обязанностей члена участковой избирательной комиссии избирательного участка № 2230.

2. Направить данное решение в участковую избирательную комиссию избирательного участка № 2230.

3. Разместить настоящее решение в сетевом издании «Вестник Избирательной комиссии Московской области».

4. Опубликовать настоящее решение в Информационном вестнике городского округа Ликино-Дулёво.

5. Контроль за выполнением настоящего решения возложить на председателя территориальной избирательной комиссии города Ликино-Дулево Василенко Ю.В.

**Председатель территориальной
избирательной комиссии
города Ликино-Дулево Ю.В. Василенко**

**Секретарь территориальной
избирательной комиссии
города Ликино-Дулево А.В. Кондратьева**

**МОСКОВСКАЯ ОБЛАСТЬ
ТЕРРИТОРИАЛЬНАЯ ИЗБИРАТЕЛЬНАЯ КОМИССИЯ
ГОРОДА ЛИКИНО-ДУЛЕВО**

РЕШЕНИЕ

31 июля 2018 года № 117/1042-4
г. Орехово-Зуево

**О заявлении Мироновой Елены Александровны -
члена участковой избирательной комиссии
избирательного участка № 2230**

Рассмотрев личное заявление члена участковой избирательной комиссии избирательного участка № 2230 Мироновой Елены Александровны, руководствуясь подпунктом «а» пункта 6 статьи 29 Федерального Закона от 12 июня 2002 года № 67-ФЗ «Об основных гарантиях избирательных прав и права на участие в референдуме граждан Российской Федерации»,

Территориальная избирательная комиссия города Ликино-Дулево РЕШИЛА:

1. Освободить Миронову Елену Александровну от обязанностей члена участковой избирательной комиссии избирательного участка № 2230.

2. Направить данное решение в участковую избирательную комиссию избирательного участка № 2230.

3. Разместить настоящее решение в сетевом издании «Вестник Избирательной комиссии Московской области».

4. Опубликовать настоящее решение в Информационном вестнике городского округа Ликино-Дулево.

5. Контроль за выполнением настоящего решения возложить на председателя территориальной избирательной комиссии города Ликино-Дулево Василенко Ю.В.

**Председатель территориальной
избирательной комиссии
города Ликино-Дулево Ю.В. Василенко**

**Секретарь территориальной
избирательной комиссии
города Ликино-Дулево А.В. Кондратьева**

**МОСКОВСКАЯ ОБЛАСТЬ
ТЕРРИТОРИАЛЬНАЯ ИЗБИРАТЕЛЬНАЯ КОМИССИЯ
ГОРОДА ЛИКИНО-ДУЛЕВО**

РЕШЕНИЕ

**31 июля 2018 года № 117/1043-4
г. Орехово-Зуево**

**О заявлении Гореловой Ирины Михайловны -
члена участковой избирательной комиссии
избирательного участка № 2231**

Рассмотрев личное заявление члена участковой избирательной комиссии избирательного участка № 2231 Гореловой Ирины Михайловны, руководствуясь подпунктом «а» пункта 6 статьи 29 Федерального Закона от 12 июня 2002 года № 67-ФЗ «Об основных гарантиях избирательных прав и права на участие в референдуме граждан Российской Федерации»,

Территориальная избирательная комиссия города Ликино-Дулево РЕШИЛА:

1. Освободить Горелову Ирину Михайловну от обязанностей члена участковой избирательной комиссии избирательного участка № 2231.

2. Направить данное решение в участковую избирательную комиссию избирательного участка № 2231.

3. Разместить настоящее решение в сетевом издании «Вестник Избирательной комиссии Московской области».

4. Опубликовать настоящее решение в Информационном вестнике городского округа Ликино-Дулево.

5. Контроль за выполнением настоящего решения возложить на председателя территориальной избирательной комиссии города Ликино-Дулево Василенко Ю.В.

**Председатель территориальной
избирательной комиссии
города Ликино-Дулево Ю.В. Василенко**

**Секретарь территориальной
избирательной комиссии
города Ликино-Дулево А.В. Кондратьева**

**МОСКОВСКАЯ ОБЛАСТЬ
ТЕРРИТОРИАЛЬНАЯ ИЗБИРАТЕЛЬНАЯ КОМИССИЯ
ГОРОДА ЛИКИНО-ДУЛЕВО**

РЕШЕНИЕ

**31 июля 2018 года № 117/1044-4
г. Орехово-Зуево**

**О назначении председателя участковой избирательной
комиссии избирательного участка № 2230**

В соответствии со ст. 28 Федерального закона от 12 июня 2002 г. № 67-ФЗ «Об основных гарантиях избирательных прав и права на участие в референдуме граждан Российской Федерации»,

Территориальная избирательная комиссия города Ликино-Дулево РЕШИЛА:

1. Назначить председателем участковой избирательной комиссии избирательного участка № 2230 Гречушкину Евгению Владимировну Чулкову Татьяну Александровну, 1970 г.р., образование среднее специальное, место работы и должность: МБУК «Ильинский социально-культурный центр», заведующая филиалом «Слободищенская сельская библиотека», государственным, муниципальным служащим не является, кандидатура предложена в состав комиссии собранием избирателей по месту работы.

2. Направить данное решение в участковую избирательную комиссию избирательного участка № 2230.

3. Разместить настоящее решение в сетевом издании «Вестник Избирательной комиссии Московской области».

4. Опубликовать настоящее решение в Информационном вестнике городского округа Ликино-Дулево.

5. Контроль за выполнением настоящего решения возложить на председателя территориальной избирательной комиссии города Ликино-Дулево Василенко Ю.В.

**Председатель территориальной
избирательной комиссии
города Ликино-Дулево Ю.В. Василенко**

**Секретарь территориальной
избирательной комиссии
города Ликино-Дулево А.В. Кондратьева**

**Внеочередное собрание членов
Ассоциации садоводческих некоммерческих товариществ
«АСАНТ-1»**

**Место проведения: Московская область,
Орехово-Зуевский городской округ, поселок 1 Мая.
Дата проведения: 18 августа 2018 года.
Время проведения: 16.00 часов.**

Повестка дня:

1. Утверждение реестра членов АСНТ «АСАНТ-1».

2. Рассмотрение, утверждение вопроса досрочного прекращения полномочий Председателя правления АСНТ «АСАНТ – 1».

3. Рассмотрение, утверждение вопроса избрания Председателя правления АСНТ «АСАНТ – 1».

4. Рассмотрение, утверждение вопроса исключения из членов и учредителей АСНТ «АСАНТ – 1».

5. Рассмотрение, утверждение вопроса принятия в учредители АСНТ «АСАНТ – 1».

6. Рассмотрение, утверждение вопроса внесения изменений в Устав АСНТ «АСАНТ – 1».

7. Рассмотрение, утверждение вопроса о распределении мощностей.

8. Рассмотрение, утверждение вопроса определения долевого участия в строительстве и содержании электрического хозяйства ВЛЭП 10.

9. Рассмотрение, утверждение вопроса определения сметы содержания электрического хозяйства ВЛЭП 10.

Правление АСНТ «АСАНТ – 1»

**Извещение о проведении собрания о согласовании
местоположения границы земельного участка**

Кадастровым инженером Кучерявой Евгенией Валерьевной, находящейся по адресу: 142645, Московская область, Орехово-Зуевский район, поселок Авсюнино,

улица Парковая, дом 50, адрес электронной почты: info@bkr.su, телефон: 8-915-150-55-25, квалификационный аттестат 77-14-249, номер регистрации в государственном реестре лиц, осуществляющих кадастровую деятельность 31585.

Выполняются кадастровые работы в отношении земельного участка с кадастровым номером 50:24:0050215:388, расположенного: Московская область, Орехово-Зуевский район, сдт «Текстильщик-3», западнее поселка Прокудино, в кадастровом квартале с № 50:24:0050215.

Заказчиком кадастровых работ является:

Прокофьева Елена Николаевна, проживающая по адресу: город Москва, район Некрасовка, улица Рождественская, дом 27, корпус 2, квартира 123, контактный телефон: 8-915-150-55-25.

Собрание по поводу согласования местоположения границы состоится по адресу: 142645, Московская область, Орехово-Зуевский район, поселок Авсюнино, улица Ленина, дом 25В, «11 сентября 2018 года» в 10 часов 00 минут.

С проектом межевого плана земельного участка можно ознакомиться по адресу: 142645, Московская область, Орехово-Зуевский район, поселок Авсюнино, улица Ленина, дом 25В.

Требования о проведении согласования местоположения границ земельных участков на местности принимаются с «11 августа 2018 года» по «10 сентября 2018 года», обоснованные возражения о местоположении границ земельных участков после ознакомления с проектом межевого плана принимаются с «11 августа 2018 года» по «10 сентября 2018 года» по адресу: 142645, Московская область, Орехово-Зуевский район, поселок Авсюнино, улица Ленина, дом 25В.

Смежный земельный участок, с правообладателями, которых требуется согласовать местоположение границы:

Московская область, Орехово-Зуевский район, сдт «Текстильщик-3», западнее поселка Прокудино, дом 233, К№ 50:24:0050215:427.

При проведении согласования местоположения границ при себе необходимо иметь документ, удостоверяющий личность, а также документы о правах на земельный участок (часть 12 статьи 39, часть 2 статьи 40 Федерального закона от 24.07.2007 года № 221-ФЗ «О кадастровой деятельности»).

Неявка заинтересованных лиц не является препятствием для проведения собрания о согласовании местоположения границ земельного участка.

Извещение о проведении собрания о согласовании местоположения границы земельного участка

Кадастровый инженер Данилов А.А. ГУП МО «МОБТИ» ОРЕХОВО-ЗУЕВСКИЙ РАЙОННЫЙ ФИЛИАЛ Государственного унитарного предприятия Московской области «Московское областное бюро Технической инвентаризации», 143421, Московская область, Красногорский район, автодорога Балтия, километр 26, бизнес-центр «Рига-Ленд» строение Б2. Контактный телефон: 8(496) 424-69-77. Адрес электронной почты: orehzuevrai-yon@mobti.ru. Квалификационный аттестат: 50-13-925.

В отношении земельного участка с К№ 50:24:0040675:102, расположенного по адресу: Московская область, Орехово-Зуевский район, 38 кв. Куровского лесничества, севернее деревни Яковлевская, СНТ «Яблонька-2», участок 52, выполняются кадастровые работы по уточнению местоположения границы земельного участка.

Заказчиком кадастровых работ является:

Лившиц Генри Леонидович, проживающий по адресу:

город Москва, улица Б. Черкизовская, дом 9, корпус 1, квартира 152. Телефон: 8-985-970-99-64.

Собрание заинтересованных лиц по поводу согласования местоположения границы земельного участка состоится по адресу: Московская область, город Орехово-Зуево, улица Гагарина, дом 15-В, «11 сентября 2018 года», в 11 часов 00 минут.

С проектом межевого плана земельного участка можно ознакомиться по адресу: Московская область, город Орехово-Зуево, улица Гагарина, дом 15-В.

Обоснованные возражения по проекту межевого плана и требования о проведении согласования местоположения границ земельных участков на местности принимаются с «11 августа 2018 года» по «10 сентября 2018 года» по адресу: Московская область, город Орехово-Зуево, улица Гагарина, дом 15-В.

Смежные земельные участки, с правообладателями которых требуется согласовать местоположение границы:

Московская область, Орехово-Зуевский район, 38 кв. Куровского лесничества, севернее деревни Яковлевская, СНТ «Яблонька-2», участок 49, К№ 50:24:0040675:60.

При проведении согласования местоположения границ при себе необходимо иметь документ, удостоверяющий личность, а также документы о правах на земельный участок (часть 12 статьи 39, часть 2 статьи 40 Федерального закона от 24.07.2007 года № 221-ФЗ «О кадастровой деятельности»).

Неявка заинтересованных лиц не является препятствием для проведения собрания о согласовании местоположения границ земельного участка.

Извещение о проведении собрания о согласовании местоположения границы земельного участка

Кадастровый инженер Данилов А.А. ГУП МО «МОБТИ» ОРЕХОВО-ЗУЕВСКИЙ РАЙОННЫЙ ФИЛИАЛ Государственного унитарного предприятия Московской области «Московское областное бюро Технической инвентаризации», 143421, Московская область, Красногорский район, автодорога Балтия, километр 26, бизнес-центр «Рига-Ленд» строение Б2. Контактный телефон: 8(496) 424-69-77. Адрес электронной почты: orehzuevrai-yon@mobti.ru. Квалификационный аттестат: 50-13-925.

В отношении земельного участка с К№ 50:24:0040675:64, расположенного по адресу: Московская область, Орехово-Зуевский район, 38 кв. Куровского лесничества, севернее деревни Яковлевская, СНТ «Яблонька-2», участок 54, выполняются кадастровые работы по уточнению местоположения границы земельного участка.

Заказчиком кадастровых работ является:

Лившиц Генри Леонидович, проживающий по адресу: город Москва, улица Б. Черкизовская, дом 9, корпус 1, квартира 152. Телефон: 8-985-970-99-64.

Собрание заинтересованных лиц по поводу согласования местоположения границы земельного участка состоится по адресу: Московская область, город Орехово-Зуево, улица Гагарина, дом 15-В, «11 сентября 2018 года», в 11 часов 00 минут.

С проектом межевого плана земельного участка можно ознакомиться по адресу: Московская область, город Орехово-Зуево, улица Гагарина, дом 15-В.

Обоснованные возражения по проекту межевого плана и требования о проведении согласования местоположения границ земельных участков на местности принимаются с «11 августа 2018 года» по «10 сентября 2018 года» по адресу: Московская область, город Орехово-Зуево, улица Гагарина, дом 15-В.

Смежные земельные участки, с правообладателями

которых требуется согласовать местоположение границы:

Московская область, Орехово-Зуевский район, 38 кв. Куровского лесничества, севернее деревни Яковлевская, СНТ «Яблонька-2», участок 51, К№ 50:24:0040675:62.

При проведении согласования местоположения границ при себе необходимо иметь документ, удостоверяющий личность, а также документы о правах на земельный участок (часть 12 статьи 39, часть 2 статьи 40 Федерального закона от 24.07.2007 года № 221-ФЗ «О кадастровой деятельности»).

Неявка заинтересованных лиц не является препятствием для проведения собрания о согласовании местоположения границ земельного участка.

Извещение о проведении собрания о согласовании местоположения границы земельного участка

Кадастровый инженер Данилов А.А. ГУП МО «МОБТИ» ОРЕХОВО-ЗУЕВСКИЙ РАЙОННЫЙ ФИЛИАЛ Государственного унитарного предприятия Московской области «Московское областное бюро Технической инвентаризации», 143421, Московская область, Красногорский район, автодорога Балтия, километр 26, бизнес-центр «Рига-Ленд» строение Б2. Контактный телефон: 8(496) 424-69-77. Адрес электронной почты: orehzuevraiyo@mobti.ru. Квалификационный аттестат: 50-13-925.

В отношении земельного участка с К№ 50:24:0040675:61, расположенного по адресу: Московская область, Орехово-Зуевский район, 38 кв. Куровского лесничества, севернее деревни Яковлевская, СНТ «Яблонька-2», участок 50, выполняются кадастровые работы по уточнению местоположения границы земельного участка.

Заказчиком кадастровых работ является:

Мхитарян Валерий Абрамович, проживающий по адресу: город Москва, Юрьевский переулок, дом 22, корпус 1, квартира 22. Телефон: 8-916-679-41-87.

Собрание заинтересованных лиц по поводу согласования местоположения границы земельного участка состоится по адресу: Московская область, город Орехово-Зуево, улица Гагарина, дом 15-В, «11 сентября 2018 года», в 11 часов 00 минут.

С проектом межевого плана земельного участка можно ознакомиться по адресу: Московская область, город Орехово-Зуево, улица Гагарина, дом 15-В.

Обоснованные возражения по проекту межевого плана и требования о проведении согласования местоположения границ земельных участков на местности принимаются с «11 августа 2018 года» по «10 сентября 2018 года» по адресу: Московская область, город Орехово-Зуево, улица Гагарина, дом 15-В.

Смежные земельные участки, с правообладателями которых требуется согласовать местоположение границы:

Московская область, Орехово-Зуевский район, 38 кв. Куровского лесничества, севернее деревни Яковлевская, СНТ «Яблонька-2», участок 49, К№ 50:24:0040675:60;

Московская область, Орехово-Зуевский район, 38 кв. Куровского лесничества, севернее деревни Яковлевская, СНТ «Яблонька-2», участок 47.

При проведении согласования местоположения границ при себе необходимо иметь документ, удостоверяющий личность, а также документы о правах на земельный участок (часть 12 статьи 39, часть 2 статьи 40 Федерального закона от 24.07.2007 года № 221-ФЗ «О кадастровой деятельности»).

Неявка заинтересованных лиц не является препятствием для проведения собрания о согласовании местоположения границ земельного участка.

Извещение о проведении собрания о согласовании местоположения границы земельного участка

Кадастровым инженером Выграновским Владимиром Владимировичем, 117447, город Москва, улица Винокурова, дом 17, корпус 4, квартира 45, электронная почта: info@gmkad.ru, телефон: 8-916-44-11-193, N регистрации в государственном реестре лиц, осуществляющих кадастровую деятельность 35461.

Выполняются кадастровые работы в отношении земельного участка с кадастровым № 50:24:0050341:326, расположенного: 142643, область Московская, район Орехово-Зуевский, с/т "Рубин", восточнее поселка Снопки Новый, участок 1.

Заказчиком кадастровых работ является:

Сохрина Раиса Яковлевна, адрес: 121433, город Москва, улица Минская, дом 20, квартира 35, телефон: +7-916-626-78-91.

Собрание по поводу согласования местоположения границы состоится по адресу: 142643, область Московская, район Орехово-Зуевский, с/т "Рубин", восточнее поселка Снопки Новый, участок 1, «11 сентября 2018 года» в 11 часов 00 минут.

С проектом межевого плана земельного участка можно ознакомиться по адресу: 117447, город Москва, улица Винокурова, дом 17, корпус 4, квартира 45.

Требования о проведении согласования местоположения границ земельных участков на местности принимаются с «11 августа 2018 года» по «10 сентября 2018 года», обоснованные возражения о местоположении границ земельных участков после ознакомления с проектом межевого плана принимаются с «11 августа 2018 года» по «10 сентября 2018 года», по адресу: 117447, город Москва, улица Винокурова, дом 17, корпус 4, квартира 45.

Смежные земельные участки, с правообладателями которых требуется согласовать местоположение границы:

смежные с уточняемым земельные участки расположенные в СНТ "Рубин" квартал 50:24:0050341.

При проведении согласования местоположения границ при себе необходимо иметь документ, удостоверяющий личность, а также документы о правах на земельный участок (часть 12 статьи 39, часть 2 статьи 40 Федерального закона от 24.07.2007 года № 221-ФЗ «О кадастровой деятельности»).

Неявка заинтересованных лиц не является препятствием для проведения собрания о согласовании местоположения границ земельного участка.

Извещение о проведении собрания о согласовании местоположения границы земельного участка

Кадастровым инженером Алешиной Альбиной Магсумовной, квалификационный аттестат № 77-15-171, номер регистрации в государственном реестре лиц, осуществляющих кадастровую деятельность: 34767, почтовый адрес: 105064, город Москва, улица Земляной Вал, дом 7, офис 401, телефон: 8(499)350-31-37, e-mail: am@akb124.ru.

Выполняются кадастровые работы по уточнению местоположения границ в отношении земельных участков:

1) с кадастровым номером 50:24:0060608:113 местоположение установлено относительно ориентира, расположенного в границах участка. Почтовый адрес ориентира: область Московская, район Орехово-Зуевский, с/т "Вертолет", южнее поселка Мисцево, участок 321.

Заказчик работ:

Гамова Н.В. (почтовый адрес: город Москва, город Зеленоград, корпус 1507, квартира 21, телефон: +79037510957).

Собрание по поводу согласования местоположения границы земельного участка состоится по адресу: город Москва, улица Земляной Вал, дом 7, офис 401, «10 сентября 2018 года» в 12 часов 00 минут.

С проектом межевого плана земельного участка можно ознакомиться по адресу: город Москва, улица Земляной Вал, дом 7, офис 401.

Смежные земельные участки, с правообладателями которых требуется согласовать местоположение границы, расположены в границах кадастрового квартала 50:24:0060608.

2) с кадастровым номером 50:24:0050319:148, местоположение: Московская область, Орехово-Зуевский район, севернее поселка 1-го Мая, с/т "Энергопром", участок 11.

Заказчик работ:

Ширшова Л.В. (почтовый адрес: город Москва, улица Масловка, дом 8, квартира 169, телефон: +79262169438).

Собрание по поводу согласования местоположения границы земельного участка состоится по адресу: город Москва, улица Земляной Вал, дом 7, офис 401, «10 сентября 2018 года» в 12 часов 00 минут.

С проектом межевого плана земельного участка можно ознакомиться по адресу: город Москва, улица Земляной Вал, дом 7, офис 401.

Смежные земельные участки, с правообладателями которых требуется согласовать местоположение границы, расположены в границах кадастрового квартала 50:24:0050319.

Просьба явиться всем заинтересованным лицам (правообладателям смежных земельных участков). Обоснованные возражения о местоположении границ земельных участков после ознакомления с проектом межевого плана принимаются с «10 августа 2018 года», требования о проведении согласования местоположения границ земельных участков на местности принимаются с «10 августа 2018 года» по «10 сентября 2018 года» по адресу: город Москва, улица Земляной Вал, дом 7, офис 401.

При проведении согласования местоположения границ при себе необходимо иметь документ, удостоверяющий личность, а также документы о правах на земельный участок (часть 12 статьи 39, часть 2 статьи 40 Федерального закона от 24.07.2007 года № 221-ФЗ «О кадастровой деятельности»).

Неявка заинтересованных лиц не является препятствием для проведения собрания о согласовании местоположения границ земельного участка.

Извещение о проведении собрания о согласовании местоположения границы земельного участка

Кадастровым инженером ООО «ГЕО-СЕРВИС» Васильевой Натальей Александровной, № квалификационного аттестат 62-11-171, почтовый адрес: 140700, Московская область, город Шатура, улица Спортивная, дом 3, e-mail: oogeoservis@gmail.com, телефон(факс): 8 (49645) 2-57-21; 8-910-408-56-88, № 10544 в государственном реестре лиц, осуществляющих кадастровую деятельность.

Выполняются кадастровые работы в отношении земельного участка с К№ 50:24:0060712:16, расположенного: Московская область, Орехово-Зуевский район, юго-восточнее деревни Запутное, СНТ «Радуга», участок 33.

Заказчиком кадастровых работ является:

Савина Зоя Григорьевна, адрес: город Москва, улица Привольная, дом 5, корпус 1, квартира 174, контактный телефон: 8-916-463-01-22.

Собрание по поводу согласования местоположения границы земельного участка состоится по адресу: 140700, Московская область, город Шатура, улица Спортивная, дом 3, ООО «ГЕО-СЕРВИС», «11 сентября 2018 года» в 11 часов 30 минут.

С проектом межевого плана земельного участка можно ознакомиться по адресу: 140700, Московская область, город Шатура, улица Спортивная, дом 3.

Требования о проведении согласования местоположения границ земельных участков на местности принимаются с «11 августа 2018 года» по «10 сентября 2018 года», обоснованные возражения о местоположении границ земельных участков после ознакомления с проектом межевого плана принимаются с «11 августа 2018 года» по «10 сентября 2018 года» по адресу: 140700, Московская

область, город Шатура, улица Спортивная, дом 3, ООО «ГЕО-СЕРВИС».

Смежные земельные участки, с правообладателями которых требуется согласовать местоположение границы:

земельный участок расположенный: Московская область, Орехово-Зуевский район, юго-восточнее деревни Запутное, СНТ «Радуга», участок 34, с К№ 50:24:0060712:82, и все заинтересованные лица, участки которых расположены в кадастровом квартале 50:24:0060712.

При проведении согласования местоположения границ при себе необходимо иметь документ, удостоверяющий личность, а также документы о правах на земельный участок (часть 12 статьи 39, часть 2 статьи 40 Федерального закона от 24.07.2007 года № 221-ФЗ «О кадастровой деятельности»).

Неявка заинтересованных лиц не является препятствием для проведения собрания о согласовании местоположения границ земельного участка.

Извещение о проведении собрания о согласовании местоположения границы земельного участка

Кадастровым инженером ООО «ГЕО-СЕРВИС» Васильевой Натальей Александровной, № квалификационного аттестат 62-11-171, почтовый адрес: 140700, Московская область, город Шатура, улица Спортивная, дом 3, e-mail: oogeoservis@gmail.com, телефон(факс): 8 (49645) 2-57-21; 8-910-408-56-88, № 10544 в государственном реестре лиц, осуществляющих кадастровую деятельность.

Выполняются кадастровые работы в отношении земельного участка с К№ 50:24:0060712:81, расположенного: Московская область, Орехово-Зуевский район, юго-восточнее деревни Запутное, СНТ «Радуга», участок 35.

Заказчиком кадастровых работ является:

Светикова Валентина Владимировна, адрес: город Москва, улица Бартеневская, дом 57, квартира 114, контактный телефон: 8-916-393-55-23.

Собрание по поводу согласования местоположения границы земельного участка состоится по адресу: 140700, Московская область, город Шатура, улица Спортивная, дом 3, ООО «ГЕО-СЕРВИС», «11 сентября 2018 года» в 11 часов 30 минут.

С проектом межевого плана земельного участка можно ознакомиться по адресу: 140700, Московская область, город Шатура, улица Спортивная, дом 3.

Требования о проведении согласования местоположения границ земельных участков на местности принимаются с «11 августа 2018 года» по «10 сентября 2018 года», обоснованные возражения о местоположении границ земельных участков после ознакомления с проектом межевого плана принимаются с «11 августа 2018 года» по «10 сентября 2018 года» по адресу: 140700, Московская область, город Шатура, улица Спортивная, дом 3, ООО «ГЕО-СЕРВИС».

Смежные земельные участки, с правообладателями которых требуется согласовать местоположение границы:

земельный участок расположенный: Московская область, Орехово-Зуевский район, юго-восточнее деревни Запутное, СНТ «Радуга», участок 34, с К№ 50:24:0060712:82, и все заинтересованные лица, участки которых расположены в кадастровом квартале 50:24:0060712.

При проведении согласования местоположения границ при себе необходимо иметь документ, удостоверяющий личность, а также документы о правах на земельный участок (часть 12 статьи 39, часть 2 статьи 40 Федерального закона от 24.07.2007 года № 221-ФЗ «О кадастровой деятельности»).

Неявка заинтересованных лиц не является препятствием для проведения собрания о согласовании местоположения границ земельного участка.

Извещение о проведении собрания о согласовании местоположения границы земельного участка

Кадастровым инженером Дежуковым Евгением Ивановичем, 142600, Московская область, город Орехово-Зуево, улица Ленина, дом 97, ООО «ПЦ» Ардис», телефон: 8-496-416-95-00, e-mail: ardis2@mail.ru, квалификационный аттестат № 33-11-165.

В отношении земельного участка с кадастровым номером № 50:24:0090102:122, расположенного: область Московская, район Орехово-Зуевский, деревня Ботагово, дом 22, выполняются кадастровые работы по уточнению местоположения границы земельного участка.

Заказчиком кадастровых работ являются:

Степанян Н.Н., проживающая по адресу: город Москва, улица Чоботовская, дом 15, квартира 239, телефон: 8-915-478-11-47.

Собрание заинтересованных лиц по поводу согласования местоположения границ состоится по адресу: Московская область, город Орехово-Зуево, улица Ленина, дом 97, офис 1, «16 сентября 2018 года» в 10 часов 00 минут.

С проектом межевого плана земельного участка можно ознакомиться по адресу: Московская область, город Орехово-Зуево, улица Ленина, дом 97, ООО «ПЦ» Ардис», телефон: 8-496-416-95-00.

Обоснованные возражения относительно местоположения границ, содержащихся в проекте межевого плана и требования о проведении согласования местоположения границ земельных участков на местности принимаются с «15 августа 2018 года» по «16 сентября 2018 года» по адресу: Московская область, город Орехово-Зуево, улица Ленина, дом 97, ООО «ПЦ» Ардис», телефон: 8-496-416-95-00.

Смежные земельные участки, с правообладателями которых требуется согласовать местоположение границ:

кадастровый № 50:24:0090102:142 расположенного: Московская область, Орехово-Зуевский район, сельский округ Ильинский, деревня Ботагово.

При проведении согласования местоположения границ при себе необходимо иметь документ, удостоверяющий личность, а также документы о правах на земельный участок (часть 12 статьи 39, часть 2 статьи 40 Федерального закона от 24.07.2007 года № 221-ФЗ «О кадастровой деятельности»).

Неявка заинтересованных лиц не является препятствием для проведения собрания о согласовании местоположения границ земельного участка.

Извещение о проведении собрания о согласовании местоположения границы земельного участка

Кадастровым инженером Мельниковым Денисом Валерьевичем, адрес: 142621, Московская область, город Куровское, улица Коммунистическая, дом 48, квартира 82, электронная почта: melnikov-010@mail.ru, телефон: 8-916-162-65-63, квалификационный аттестат: 33-14-397, № регистрации в ГРКИ 31799.

Выполняются кадастровые работы по уточнению границ земельного участка с кадастровым номером № 50:24:0060102:81, расположенного: Московская область, Орехово-Зуевский район, сельское поселение Белавинское, деревня Губино, улица Советская, дом 60.

Заказчиком кадастровых работ является:

Жуков Илья Петрович, адрес: Московская область,

Орехово-Зуевский район, сельское поселение Белавинское, деревня Губино, улица Советская, дом 60, телефон: 8-903-131-69-00.

Собрание заинтересованных лиц по поводу согласования местоположения границы состоится по адресу: 142600, Россия, Московская область, город Орехово-Зуево, Октябрьская площадь, дом 2, кабинет 221, «10 сентября 2018 года», в 11 часов 00 минут.

С проектом межевого плана земельного участка можно ознакомиться по адресу: 142600, Россия, Московская область, город Орехово-Зуево, Октябрьская площадь, дом 2, кабинет 221.

Требования о проведении согласования местоположения границ земельных участков на местности принимаются с «10 августа 2018 года» по «10 сентября 2018 года», обоснованные возражения о местоположении границ земельных участков после ознакомления с проектом межевого плана принимаются с «10 августа 2018 года» по «10 сентября 2018 года» по адресу: 142600, Россия, Московская область, город Орехово-Зуево, Октябрьская площадь, дом 2, кабинет 221.

Смежные земельные участки, с правообладателями которых требуется согласовать местоположение границы:

земельный участок в кадастровом квартале 50:24:0060101, расположенный по адресу Московская область, Орехово-Зуевский район, сельское поселение Белавинское, деревня Губино, улица Советская, дом 56.

При проведении согласования местоположения границ при себе необходимо иметь документ, удостоверяющий личность, а также документы о правах на земельный участок (часть 12 статьи 39, часть 2 статьи 40 Федерального закона от 24.07.2007 года № 221-ФЗ «О кадастровой деятельности»).

Неявка заинтересованных лиц не является препятствием для проведения собрания о согласовании местоположения границ земельного участка.

Извещение о проведении собрания о согласовании местоположения границы земельного участка

Кадастровым инженером Мельниковым Денисом Валерьевичем, адрес: 142621, Московская область, город Куровское, улица Коммунистическая, дом 48, квартира 82, электронная почта: melnikov-010@mail.ru, телефон: 8-916-162-65-63, квалификационный аттестат: 33-14-397, № регистрации в ГРКИ 31799.

Выполняются кадастровые работы по уточнению границ земельного участка с кадастровым номером № 50:24:0040106:949, расположенного: Московская область, Орехово-Зуевский район, сельское поселение Горское, севернее деревни Гридино, с/т «Восход», участок 196.

Заказчиками кадастровых работ являются:

Гойхман Александр Игоревич, адрес: город Москва, улица 5 Парковая, дом 10, квартира 20, телефон: 8-915-411-84-61.

Собрание заинтересованных лиц по поводу согласования местоположения границы состоится по адресу: 142600, Россия, Московская область, город Орехово-Зуево, Октябрьская площадь, дом 2, кабинет 221, «10 сентября 2018 года», в 11 часов 00 минут.

С проектом межевого плана земельного участка можно ознакомиться по адресу: 142600, Россия, Московская область, город Орехово-Зуево, Октябрьская площадь, дом 2, кабинет 221.

Требования о проведении согласования местоположения границ земельных участков на местности принимаются с «10 августа 2018 года» по «10 сентября 2018 года», обоснованные возражения о местоположении границ земельных участков после ознакомления с проектом межевого плана принимаются с «10 августа 2018 года» по «10

сентября 2018 года» по адресу: 142600, Россия, Московская область, город Орехово-Зуево, Октябрьская площадь, дом 2, кабинет 221.

Смежные земельные участки, с правообладателями которых требуется согласовать местоположение границы:

земельный участок с кадастровым номером 50:24:0040106:182, расположенный по адресу: Московская область, Орехово-Зуевский район, сельское поселение Горское, севернее деревни Гридино, с/т «Восход», участок 182.

При проведении согласования местоположения границ при себе необходимо иметь документ, удостоверяющий личность, а также документы о правах на земельный участок (часть 12 статьи 39, часть 2 статьи 40 Федерального закона от 24.07.2007 года № 221-ФЗ «О кадастровой деятельности»).

Неявка заинтересованных лиц не является препятствием для проведения собрания о согласовании местоположения границ земельного участка.

Извещение о проведении собрания о согласовании местоположения границы земельного участка

Кадастровым инженером Митраковой Дарьей Олеговной, 142605, Московская область, город Орехово-Зуево, проезд Черепнина, дом 4, квартира 63, ip.mitrakova@yandex.ru, телефон: 8-925-023-09-41, № квалификационного аттестата : 33-16-447.

В отношении земельного участка с кадастровым № 50:24:0040676:614, расположенного: область Московская, район Орехово-Зуевский, западнее деревни Елизарово, с/т «Виктория», участок 105, выполняются кадастровые работы по уточнению местоположения границы земельного участка.

Заказчиками кадастровых работ является:

Комаревцева Елена Юрьевна, Российская Федерация, Московская область, поселок Томилино, улица Пионерская, дом 15, квартира 49, телефон: 8-926-233-70-77.

Собрание заинтересованных лиц по поводу согласования местоположения границы состоится по адресу: 142600, Московская область, город Орехово-Зуево, улица Центральный бульвар, дом 6, офис № 210 «12 сентября 2018 года» в 11 часов 00 минут.

С проектом межевого плана земельного участка можно ознакомиться по адресу: 142600, Московская область, город Орехово-Зуево, улица Центральный бульвар, дом 6, офис № 210.

Возражения по проекту межевого плана и требования о проведении согласования местоположения границ земельных участков на местности принимаются с «10 августа 2018 года» по «11 сентября 2018 года» по адресу: 142600, Московская область, город Орехово-Зуево, улица Центральный бульвар, дом 6, офис № 210.

Смежный земельный участок, с правообладателями которого требуется согласовать местоположение границы:

кадастровый № 50:24:0040687:31, область Московская, район Орехово-Зуевский, сдт «Виктория», западнее деревни Елизарово, участок 77.

При проведении согласования местоположения границ при себе необходимо иметь документ, удостоверяющий личность, а также документы о правах на земельный участок (часть 12 статьи 39, часть 2 статьи 40 Федерального закона от 24.07.2007г. № 221-ФЗ «О кадастровой деятельности»).

Неявка заинтересованных лиц не является препятствием для проведения собрания о согласовании местоположения границ земельного участка.

Извещение о проведении собрания о согласовании местоположения границы земельного участка

Кадастровым инженером Суясовым Захаром Викторовичем, почтовый адрес: 140200, Московская область, город Воскресенск, улица Докторава, дом 12а, офис 8. Адрес электронной почты: zah698@bk.ru. Контактный телефон: 8-496-442-39-53, номер регистрации в государственном реестре лиц, осуществляющих кадастровую деятельность 8908.

венном реестре лиц, осуществляющих кадастровую деятельность 8908.

Выполняются кадастровые работы в отношении земельного участка с кадастровым номером 50:24:0080123:62, расположенного по адресу: область Московская, район Орехово-Зуевский, с/т «Родничок», южнее деревни Костино, участок 73, кадастровый квартал 50:24:0080123.

Заказчиком кадастровых работ является:

Пашкин А.С., проживающий по адресу: город Москва, улица Косинская, дом 22, квартира 209, контактный телефон: 8-916-325-17-03.

Собрание по поводу согласования местоположения границ состоится по адресу: Московская область, Орехово-Зуевский район, с/т «Родничок», севернее деревни Мисцево, участок 118, «11 сентября 2018 года» в 12 часов 00 минут.

С проектом межевого плана земельного участка можно ознакомиться по адресу: город Воскресенск, улица Докторава, дом 12а, офис 8.

Обоснованные возражения по проекту межевого плана и требования о проведении согласования местоположения границ земельных участков на местности принимаются с «11 августа 2018 года» по «10 сентября 2018 года», принимаются по адресу: Московская область, город Воскресенск, улица Докторава, дом 12а, офис 8.

Смежные земельные участки, с правообладателями которых требуется согласовать местоположение границы:

область Московская, район Орехово-Зуевский, сдт «Родничок», южнее деревни Костино, участок 68, К№ 50:24:0080123:58;

область Московская, район Орехово-Зуевский, с/т «Родничок», южнее деревни Костино, участок 69, К№ 50:24:0080123:59;

область Московская, район Орехово-Зуевский, с/т «Родничок», южнее деревни Костино, участок 81, К№ 50:24:0080123:68;

область Московская, район Орехово-Зуевский, снт «Родничок», южнее деревни Костино, участок 72, К№ 50:24:0080123:61.

При проведении согласования местоположения границ при себе необходимо иметь документ, удостоверяющий личность, а также документы о правах на земельный участок (часть 12 статьи 39, часть 2 статьи 40 Федерального закона от 24.07.2007 года № 221-ФЗ «О кадастровой деятельности»).

Неявка заинтересованных лиц не является препятствием для проведения собрания о согласовании местоположения границ земельного участка.

Извещение о проведении собрания о согласовании местоположения границы земельного участка

Кадастровым инженером Суясовым Захаром Викторовичем, почтовый адрес: 140200, Московская область, город Воскресенск, улица Докторава, дом 12а, офис 8. Адрес электронной почты: zah698@bk.ru. Контактный телефон: 8-496-442-39-53, номер регистрации в государственном реестре лиц, осуществляющих кадастровую деятельность 8908.

Выполняются кадастровые работы в отношении земельного участка с кадастровым номером 50:24:0080123:27, расположенного по адресу: область Московская, район Орехово-Зуевский, сдт «Родничок», южнее деревни Костино, участок 11, кадастровый квартал 50:24:0080123.

Заказчиком кадастровых работ является:

Михайлов Александр Александрович, проживающий по адресу: город Москва, Осенний бульвар, дом 12, корпус 7, квартира 920, контактный телефон: 8-916-325-17-03.

Собрание по поводу согласования местоположения

границ состоится по адресу: Московская область, Орехово-Зуевский район, с/т «Родничок», севернее деревни Мисцево, участок 118, «11 сентября 2018 года» в 12 часов 00 минут.

С проектом межевого плана земельного участка можно ознакомиться по адресу: город Воскресенск, улица Докторова, дом 12а, офис 8.

Обоснованные возражения по проекту межевого плана и требования о проведении согласования местоположения границ земельных участков на местности принимаются с «11 августа 2018 года» по «10 сентября 2018 года», принимаются по адресу: Московская область, город Воскресенск, улица Докторова, дом 12а, офис 8.

Смежные земельные участки, с правообладателями которых требуется согласовать местоположение границы:

область Московская, район Орехово-Зуевский, с/т «Родничок», южнее деревни Костино, участок 12, К№ 50:24:0080123:93;

область Московская, район Орехово-Зуевский, с/т «Родничок», южнее деревни Костино, участок 16, К№ 50:24:0080123:96.

При проведении согласования местоположения границ при себе необходимо иметь документ, удостоверяющий личность, а также документы о правах на земельный участок (часть 12 статьи 39, часть 2 статьи 40 Федерального закона от 24.07.2007 года № 221-ФЗ «О кадастровой деятельности»).

Неявка заинтересованных лиц не является препятствием для проведения собрания о согласовании местоположения границ земельного участка.

Извещение о проведении собрания о согласовании местоположения границы земельного участка

Кадастровым инженером Суясовым Захаром Викторовичем, почтовый адрес: 140200, Московская область, город Воскресенск, улица Докторова, дом 12а, офис 8. Адрес электронной почты: zah698@bk.ru. Контактный телефон: 8-496-442-39-53, номер регистрации в государственном реестре лиц, осуществляющих кадастровую деятельность 8908.

Выполняются кадастровые работы в отношении земельного участка с кадастровым номером 50:24:0080123:28, расположенного по адресу: область Московская, район Орехово-Зуевский, с/т «Родничок», южнее деревни Костино, участок 20, кадастровый квартал 50:24:0080123.

Заказчиком кадастровых работ является:

Суханова Елена Львовна, проживающая по адресу: город Москва, улица Онежская, дом 12, квартира 7, контактный телефон: 8-916-325-17-03.

Собрание по поводу согласования местоположения границ состоится по адресу: Московская область, Орехово-Зуевский район, с/т «Родничок», севернее деревни Мисцево, участок 118, «11 сентября 2018 года» в 12 часов 00 минут.

С проектом межевого плана земельного участка можно ознакомиться по адресу: город Воскресенск, улица Докторова, дом 12а, офис 8.

Обоснованные возражения по проекту межевого плана и требования о проведении согласования местоположения границ земельных участков на местности принимаются с «11 августа 2018 года» по «10 сентября 2018 года», принимаются по адресу: Московская область, город Воскресенск, улица Докторова, дом 12а, офис 8.

Смежные земельные участки, с правообладателями которых требуется согласовать местоположение границы:

область Московская, район Орехово-Зуевский, с/т «Родничок», южнее деревни Костино, участок 15, К№

50:24:0080123:12;

область Московская, район Орехово-Зуевский, с/т «Родничок», южнее деревни Костино, участок 21, К№ 50:24:0080123:83;

область Московская, район Орехово-Зуевский, с/т «Родничок», южнее деревни Костино, участок 19, К№ 50:24:0080123:5.

При проведении согласования местоположения границ при себе необходимо иметь документ, удостоверяющий личность, а также документы о правах на земельный участок (часть 12 статьи 39, часть 2 статьи 40 Федерального закона от 24.07.2007 года № 221-ФЗ «О кадастровой деятельности»).

Неявка заинтересованных лиц не является препятствием для проведения собрания о согласовании местоположения границ земельного участка.

Извещение о проведении собрания о согласовании местоположения границы земельного участка

Кадастровым инженером Суясовым Захаром Викторовичем, почтовый адрес: 140200, Московская область, город Воскресенск, улица Докторова, дом 12а, офис 8. Адрес электронной почты: zah698@bk.ru. Контактный телефон: 8-496-442-39-53, номер регистрации в государственном реестре лиц, осуществляющих кадастровую деятельность 8908.

Выполняются кадастровые работы в отношении земельного участка с кадастровым номером 50:24:0080123:37, расположенного по адресу: область Московская, район Орехово-Зуевский, с/т «Родничок», южнее деревни Костино, участок 35, кадастровый квартал 50:24:0080123.

Заказчиком кадастровых работ является:

Легонькова Елена Федоровна, проживающая по адресу: город Москва, улица Молостовых, дом 11, корпус 3, квартира 47, контактный телефон: 8-916-325-17-03.

Собрание по поводу согласования местоположения границ состоится по адресу: Московская область, Орехово-Зуевский район, с/т «Родничок», севернее деревни Мисцево, участок 118, «11 сентября 2018 года» в 12 часов 00 минут.

С проектом межевого плана земельного участка можно ознакомиться по адресу: город Воскресенск, улица Докторова, дом 12а, офис 8.

Обоснованные возражения по проекту межевого плана и требования о проведении согласования местоположения границ земельных участков на местности принимаются с «11 августа 2018 года» по «10 сентября 2018 года», принимаются по адресу: Московская область, город Воскресенск, улица Докторова, дом 12а, офис 8.

Смежные земельные участки, с правообладателями которых требуется согласовать местоположение границы:

область Московская, район Орехово-Зуевский, с/т «Родничок», южнее деревни Костино, участок 35, К№ 50:24:0080123:40;

область Московская, район Орехово-Зуевский, южнее деревни Костино, с/т «Родничок», участок 10, К№ 50:24:0080123:26;

область Московская, район Орехово-Зуевский, с/т «Родничок», южнее деревни Костино, участок 36, К№ 50:24:0080123:6.

При проведении согласования местоположения границ при себе необходимо иметь документ, удостоверяющий личность, а также документы о правах на земельный участок (часть 12 статьи 39, часть 2 статьи 40 Федерального закона от 24.07.2007 года № 221-ФЗ «О кадастровой деятельности»).

Неявка заинтересованных лиц не является препятствием для проведения собрания о согласовании местоположения границ земельного участка.

Извещение о проведении собрания о согласовании местоположения границы земельного участка

Кадастровым инженером Суясовым Захаром Викторовичем, почтовый адрес: 140200, Московская область, город Воскресенск, улица Докторова, дом 12а, офис 8. Адрес электронной почты: zah698@bk.ru. Контактный телефон: 8-496-442-39-53, номер регистрации в государственном реестре лиц, осуществляющих кадастровую деятельность 8908.

Выполняются кадастровые работы в отношении земельного участка с К№ 50:24:0060821:102, расположенного по адресу: область Московская, район Орехово-Зуевский, с/т "Лебедь", севернее деревни Мисцево, участок 93, кадастровый квартал 50:24:0060821.

Заказчиком кадастровых работ является Беспечная Ольга Владимировна, проживающая по адресу: город Москва, улица Генерала Кузнецова, дом 18, корпус 2, квартира 404, телефон: 8-903-520-41-41.

Собрание заинтересованных лиц по поводу согласования местоположения границы состоится по адресу: область Московская, район Орехово-Зуевский, с/т "Лебедь", севернее деревни Мисцево, участок 93, «11 сентября 2018 года» в 12 часов 00 минут.

С проектом межевого плана земельного участка можно ознакомиться по адресу: город Воскресенск, улица Докторова, дом 12а, офис 8.

Обоснованные возражения по проекту межевого плана и требования о проведении согласования местоположения границ земельных участков на местности принимаются с «11 августа 2018 года» по «10 сентября 2018 года», принимаются по адресу: Московская область, город Воскресенск, улица Докторова, дом 12а, офис 8.

Смежные земельные участки, с правообладателями которых требуется согласовать местоположение границы:

область Московская, район Орехово-Зуевский, сдт "Лебедь", севернее деревни Мисцево, участок 94, К№ 50:24:0060821:119;

область Московская, район Орехово-Зуевский, с/т "Лебедь", севернее деревни Мисцево, дом 79, К№ 50:24:0060821:138;

область Московская, район Орехово-Зуевский, с/т "Лебедь", севернее деревни Мисцево, участок 80, К№ 50:24:0060821:106.

При проведении согласования местоположения границ при себе необходимо иметь документ, удостоверяющий личность, а также документы о правах на земельный участок (часть 12 статьи 39, часть 2 статьи 40 Федерального закона от 24.07.2007 года № 221-ФЗ «О кадастровой деятельности»).

Неявка заинтересованных лиц не является препятствием для проведения собрания о согласовании местоположения границ земельного участка.

Извещение о проведении собрания о согласовании местоположения границы земельного участка

Кадастровым инженером Гавриловым Михаилом Владимировичем 142605, Московская область, город Орехово-Зуево, проезд Галочкина, дом 6, квартира 37, pravo.sputnik@yandex.ru 8(906)742-00-89, номер регистрации в государственном реестре лиц, осуществляющих кадастровую деятельность 17727.

Выполняются кадастровые работы в отношении земельного участка с кадастровым № 50:24:0060819:80, расположенного: область Московская, район Орехово-Зуевский, севернее деревни Мисцево, с/т «Марс», участок 69, кадастровый квартал № 50:24:0060819.

Заказчиком кадастровых работ является:

Иванов Андрей Николаевич, адрес: город Москва,

улица Рокотова, дом 3, корпус 2, квартира 249, телефон: 8-906-788-23-60.

Собрание по поводу согласования местоположения границы состоится по адресу: Московская область, город Орехово-Зуево, Центральный бульвар, дом 6, кабинет 110, «11 сентября 2018 года», в 11 часов 30 минут.

С проектом межевого плана земельного участка можно ознакомиться по адресу: 142600, Московская область, город Орехово-Зуево, Центральный бульвар, дом 6, кабинет 110.

Требования о проведении согласования местоположения границ земельных участков на местности принимаются с «11 августа 2018 года» по «10 сентября 2018 года».

Обоснованные возражения о местоположении границ земельных участков после ознакомления с проектом межевого плана принимаются с «11 августа 2018 года» по «10 сентября 2018 года» по адресу: 142600, Московская область, город Орехово-Зуево, Центральный бульвар, дом 6, кабинет 110.

Смежные земельные участки, с правообладателями которых требуется согласовать местоположение границы:

область Московская, район Орехово-Зуевский, южнее поселка Мисцево, с/т «Марс», участок 70, (кадастровый номер 50:24:0060819:81, кадастровый квартал 50:24:0060819).

При проведении согласования местоположения границ при себе необходимо иметь документ, удостоверяющий личность, а также документы о правах на земельный участок (часть 12 статьи 39, часть 2 статьи 40 Федерального закона от 24.07.2007 года № 221-ФЗ «О кадастровой деятельности»).

Неявка заинтересованных лиц не является препятствием для проведения собрания о согласовании местоположения границ земельного участка.

Извещение о проведении собрания о согласовании местоположения границы земельного участка

Кадастровым инженером Гавриловым Михаилом Владимировичем 142605, Московская область, город Орехово-Зуево, проезд Галочкина, дом 6, квартира 37, pravo.sputnik@yandex.ru 8(906)742-00-89, номер регистрации в государственном реестре лиц, осуществляющих кадастровую деятельность 17727.

Выполняются кадастровые работы в отношении земельного участка с кадастровым № 50:24:0060819:70, расположенного: область Московская, район Орехово-Зуевский, севернее деревни Мисцево, с/т «Марс», участок 59, кадастровый квартал № 50:24:0060819.

Заказчиком кадастровых работ является:

Давыдова Людмила Алексеевна, адрес: город Москва, улица Ореховый бульвар, дом 14, корпус 1, квартира 307, телефон: 8-903-789-50-13.

Собрание по поводу согласования местоположения границы состоится по адресу: Московская область, город Орехово-Зуево, Центральный бульвар, дом 6, кабинет 110, «11 сентября 2018 года», в 11 часов 30 минут.

С проектом межевого плана земельного участка можно ознакомиться по адресу: 142600, Московская область, город Орехово-Зуево, Центральный бульвар, дом 6, кабинет 110.

Требования о проведении согласования местоположения границ земельных участков на местности принимаются с «11 августа 2018 года» по «10 сентября 2018 года».

Обоснованные возражения о местоположении границ земельных участков после ознакомления с проектом межевого плана принимаются с «11 августа 2018 года» по «10 сентября 2018 года» по адресу: 142600, Московская

область, город Орехово-Зуево, Центральный бульвар, дом 6, кабинет 110.

Смежные земельные участки, с правообладателями которых требуется согласовать местоположение границы:

область Московская, район Орехово-Зуевский, южнее поселка Мисцево, с/т «Марс», участок 44, (кадастровый номер 50:24:0060819:59, кадастровый квартал 50:24:0060819).

При проведении согласования местоположения границ при себе необходимо иметь документ, удостоверяющий личность, а также документы о правах на земельный участок (часть 12 статьи 39, часть 2 статьи 40 Федерального закона от 24.07.2007 года № 221-ФЗ «О кадастровой деятельности»).

Неявка заинтересованных лиц не является препятствием для проведения собрания о согласовании местоположения границ земельного участка.

Извещение о проведении собрания о согласовании местоположения границы земельного участка

Кадастровым инженером Гавриловым Михаилом Владимировичем 142605, Московская область, город Орехово-Зуево, проезд Галочкина, дом 6, квартира 37, pravo.sputnik@yandex.ru 8(906)742-00-89, номер регистрации в государственном реестре лиц, осуществляющих кадастровую деятельность 17727.

Выполняются кадастровые работы в отношении земельного участка с кадастровым № 50:24:0060819:88, расположенного: область Московская, район Орехово-Зуевский, севернее деревни Мисцево, с/т «Марс», участок 77, кадастровый квартал № 50:24:0060819.

Заказчиком кадастровых работ является:

Хренов Юрий Викторович, адрес: Московская область, город Балашиха, улица Северный проезд, дом 9, квартира 77, телефон: 8-926-044-14-23.

Собрание по поводу согласования местоположения границы состоится по адресу: Московская область, город Орехово-Зуево, Центральный бульвар, дом 6, кабинет 110, «11 сентября 2018 года», в 11 часов 30 минут.

С проектом межевого плана земельного участка можно ознакомиться по адресу: 142600, Московская область, город Орехово-Зуево, Центральный бульвар, дом 6, кабинет 110.

Требования о проведении согласования местоположения границ земельных участков на местности принимаются с «11 августа 2018 года» по «10 сентября 2018 года».

Обоснованные возражения о местоположении границ земельных участков после ознакомления с проектом межевого плана принимаются с «11 августа 2018 года» по «10 сентября 2018 года» по адресу: 142600, Московская область, город Орехово-Зуево, Центральный бульвар, дом 6, кабинет 110.

Смежные земельные участки, с правообладателями которых требуется согласовать местоположение границы:

область Московская, район Орехово-Зуевский, южнее поселка Мисцево, с/т «Марс», участок 70, (кадастровый номер 50:24:0060819:81, кадастровый квартал 50:24:0060819).

При проведении согласования местоположения границ при себе необходимо иметь документ, удостоверяющий личность, а также документы о правах на земельный участок (часть 12 статьи 39, часть 2 статьи 40 Федерального закона от 24.07.2007 года № 221-ФЗ «О кадастровой деятельности»).

Неявка заинтересованных лиц не является препятствием для проведения собрания о согласовании местоположения границ земельного участка.

Извещение о проведении собрания о согласовании местоположения границы земельного участка

Кадастровым инженером Гавриловым Михаилом Владимировичем 142605, Московская область, город Орехово-Зуево, проезд Галочкина, дом 6, квартира 37, pravo.sputnik@yandex.ru 8(906)742-00-89, номер регистрации в государственном реестре лиц, осуществляющих кадастровую деятельность 17727.

Выполняются кадастровые работы в отношении земельного участка с кадастровым № 50:24:0060819:87, расположенного: область Московская, район Орехово-Зуевский, севернее деревни Мисцево, с/т «Марс», участок 76, кадастровый квартал № 50:24:0060819.

Заказчиком кадастровых работ является:

Хренова Ирина Юрьевна, адрес: Московская область, город Люберцы, улица Октябрьский проезд, дом 9, квартира 169, телефон: 8-916-340-93-99.

Собрание по поводу согласования местоположения границы состоится по адресу: Московская область, город Орехово-Зуево, Центральный бульвар, дом 6, кабинет 110, «11 сентября 2018 года», в 11 часов 30 минут.

С проектом межевого плана земельного участка можно ознакомиться по адресу: 142600, Московская область, город Орехово-Зуево, Центральный бульвар, дом 6, кабинет 110.

Требования о проведении согласования местоположения границ земельных участков на местности принимаются с «11 августа 2018 года» по «10 сентября 2018 года».

Обоснованные возражения о местоположении границ земельных участков после ознакомления с проектом межевого плана принимаются с «11 августа 2018 года» по «10 сентября 2018 года» по адресу: 142600, Московская область, город Орехово-Зуево, Центральный бульвар, дом 6, кабинет 110.

Смежные земельные участки, с правообладателями которых требуется согласовать местоположение границы:

область Московская, район Орехово-Зуевский, южнее поселка Мисцево, с/т «Марс», участок 71, (кадастровый номер 50:24:0060819:82, кадастровый квартал 50:24:0060819);

область Московская, район Орехово-Зуевский, южнее поселка Мисцево, с/т «Марс», участок 75, (кадастровый номер 50:24:0060819:86, кадастровый квартал 50:24:0060819).

При проведении согласования местоположения границ при себе необходимо иметь документ, удостоверяющий личность, а также документы о правах на земельный участок (часть 12 статьи 39, часть 2 статьи 40 Федерального закона от 24.07.2007 года № 221-ФЗ «О кадастровой деятельности»).

Неявка заинтересованных лиц не является препятствием для проведения собрания о согласовании местоположения границ земельного участка.

Извещение о проведении собрания о согласовании местоположения границы земельного участка

Кадастровым инженером Разговорным Алексеем Валерьевичем, адрес: 142613, Московская область, город Орехово-Зуево, проезд Беляцкого, дом 3а, квартира 51. Контактный телефон: 8(926) 22-55-777. Адрес электронной почты: geodezpro@gmail.com. Квалификационный аттестат: 77-14-28, реестровый номер в ГРКИ – 30131.

В отношении земельного участка с кадастровым № 50:24:0050656:67, расположенного по адресу: Московская область, Орехово-Зуевский район, снт "Тюльпан", поселок Тополиный, участок 29, выполняются кадастровые работы по уточнению местоположения границы земельного участка.

Заказчиком кадастровых работ является:

Белашева Татьяна Алексеевна, проживающая по адресу: Московская область, Орехово-Зуевский район, поселок Беливо, дом 16, квартира 4. Телефон: 8 (903) 226-40-33.

Собрание заинтересованных лиц по поводу согласования местоположения границы земельного участка состоится по адресу: Московская область, город Орехово-Зуево, проезд Беляцкого, дом 3а, квартира 51, «11 сентября 2018 года», в 11 часов 00 минут.

С проектом межевого плана земельного участка можно ознакомиться по адресу: Московская область, город Орехово-Зуево, проезд Беляцкого, дом 3а, квартира 51.

Обоснованные возражения по проекту межевого плана и требования о проведении согласования местоположения границ земельных участков на местности принимаются с «11 августа 2018 года» по «10 сентября 2018 года», по адресу: Московская область, город Орехово-Зуево, проезд Беляцкого, дом 3а, квартира 51.

Смежные земельные участки, с правообладателями которых требуется согласовать местоположение границы:

Московская область, Орехово-Зуевский район, снт "Тюльпан", поселок Тополиный, участок 30, с кадастровым номером 50:24:0050656:462;

Московская область, Орехово-Зуевский район, снт "Тюльпан", поселок Тополиный, участок 49, с кадастровым номером 50:24:0050656:84.

При проведении согласования местоположения границ при себе необходимо иметь документ, удостоверяющий личность, а также документы о правах на земельный участок (часть 12 статьи 39, часть 2 статьи 40 Федерального закона от 24.07.2007 года № 221-ФЗ «О кадастровой деятельности»).

Неявка заинтересованных лиц не является препятствием для проведения собрания о согласовании местоположения границ земельного участка.

Извещение о проведении собрания о согласовании местоположения границы земельного участка

Кадастровым инженером Карасевой Евгенией Николаевной, Московская область, город Егорьевск, улица Владимирская, дом 5в, квартира 10, телефон: 8-496-44-23-892, № регистрации в ГРКИ 24364, адрес электронной почты: jonikrups@mail.ru.

Выполняются кадастровые работы в отношении земельного участка с кадастровым № 50:24:0070606:141, расположенного: Московская область, Орехово-Зуевский район, город Куровское, снт "Дружба", участок 82, номер кадастрового квартала 50:24:0070606.

Заказчиком кадастровых работ является:

Соломатин Р.А., проживающий: Московская область, город Мытищи, улица Академика Каргина, дом 23, корпус 1, квартира 16, телефон: 8-926-340-32-80.

Собрание по поводу согласования местоположения границы состоится по адресу: Московская область, Орехово-Зуевский район, снт "Дружба", город Куровское, участок 83 «11 сентября 2018 года» в 11 часов 00 минут.

С проектом межевого плана земельного участка можно ознакомиться по адресу: Московская область, город Воскресенск, улица Докторова, дом 12а, офис 8.

Требования о проведении согласования местоположения границ земельных участков на местности принимаются с «11 августа 2018 года» по «10 сентября 2018 года», обоснованные возражения о местоположении границ земельных участков после ознакомления с проектом межевого плана принимаются с «11 августа 2018 года» по «10 сентября 2018 года», по адресу: Московская область, город Воскресенск, улица Докторова, дом 12а, офис 8.

Смежные земельные участки, с правообладателями которых требуется согласовать местоположение границы:

область Московская, район Орехово-Зуевский, город Куровское, снт "Дружба", участок 84, К№ 50:24:0070606:105.

При проведении согласования местоположения границ при себе необходимо иметь документ, удостоверяющий личность, а также документы о правах на земельный участок (часть 12 статьи 39, часть 2 статьи 40 Федерального закона от 24.07.2007 года № 221-ФЗ «О кадастровой деятельности»).

Неявка заинтересованных лиц не является препятствием для проведения собрания о согласовании местоположения границ земельного участка.

Извещение о проведении собрания о согласовании местоположения границы земельного участка

Кадастровым инженером Карасевой Евгенией Николаевной, Московская область, город Егорьевск, улица Владимирская, дом 5в, квартира 10, телефон: 8-496-44-23-892, № регистрации в ГРКИ 24364, адрес электронной почты: jonikrups@mail.ru.

Выполняются кадастровые работы в отношении земельного участка с кадастровым № 50:24:0060511:495, расположенного: Московская область, Орехово-Зуевский район, снт "Нерское", севернее города Куровское, участок 348, номер кадастрового квартала 50:24:0060511.

Заказчиком кадастровых работ является:

Михалева Т.П., проживающая: Московская область, Орехово-Зуевский район, город Куровское, улица Советская, дом 92, квартира 2, телефон: 8-929-568-44-93.

Собрание по поводу согласования местоположения границы состоится по адресу: Московская область, Орехово-Зуевский район, снт "Нерское", севернее города Куровское, участок 348, «11 сентября 2018 года» в 11 часов 00 минут.

С проектом межевого плана земельного участка можно ознакомиться по адресу: Московская область, город Воскресенск, улица Докторова, дом 12а, офис 8.

Требования о проведении согласования местоположения границ земельных участков на местности принимаются с «11 августа 2018 года» по «10 сентября 2018 года», обоснованные возражения о местоположении границ земельных участков после ознакомления с проектом межевого плана принимаются с «11 августа 2018 года» по «10 сентября 2018 года», по адресу: Московская область, город Воскресенск, улица Докторова, дом 12а, офис 8.

Смежные земельные участки, с правообладателями которых требуется согласовать местоположение границы:

область Московская, район Орехово-Зуевский, снт "Нерское", севернее города Куровское, участок 347, К№ 50:24:0060511:494.

При проведении согласования местоположения границ при себе необходимо иметь документ, удостоверяющий личность, а также документы о правах на земельный участок (часть 12 статьи 39, часть 2 статьи 40 Федерального закона от 24.07.2007 года № 221-ФЗ «О кадастровой деятельности»).

Неявка заинтересованных лиц не является препятствием для проведения собрания о согласовании местоположения границ земельного участка.

Извещение о проведении собрания о согласовании местоположения границы земельного участка

Кадастровым инженером Панкратовой Александрой Александровной, почтовый адрес: 142600, Московская область, город Орехово-Зуево, улица Центральный буль-

вар, дом 6, кабинет 21, адрес электронной почты: flora@mail.ru, контактный телефон: 8-909-662-86-88. Номер регистрации в Государственном реестре лиц осуществляющих кадастровую деятельность 9441.

Выполняются кадастровые работы в отношении земельного участка с кадастровым № 50:24:0040601:424, расположенного по адресу: область Московская, район Орехово-Зуевский, Давыдовский сельский округ, деревня Ляхово, дом 57, номер кадастрового квартала 50:24:0040601.

Заказчиком кадастровых работ является:

Щедрина И.В., почтовый адрес: город Москва, улица Маршала Бирюзова, дом 39, квартира 61, телефон: 8-903-280-90-92.

Собрание по поводу согласования местоположения границы состоится по адресу: Московская область, город Орехово-Зуево, улица Центральный бульвар, дом 6, кабинет 21, «14 сентября 2018 года», в 12 часов 00 минут.

С проектом межевого плана земельного участка можно ознакомиться по адресу: 142600, Московская область, город Орехово-Зуево, улица Центральный бульвар, дом 6, кабинет 21.

Требования о проведении согласования местоположения границ земельных участков на местности принимаются с «10 августа 2018 года» по «14 сентября 2018 года», обоснованные возражения о местоположении границ земельных участков после ознакомления с проектом межевого плана принимаются с «10 августа 2018 года» по «14 сентября 2018 года» по адресу: Московская область, город Орехово-Зуево, Центральный бульвар, дом 6, кабинет 21.

Смежные земельные участки, с правообладателями, которых требуется согласовать местоположение границы:

участок № 56 с кадастровым № 50:24:0040601:77;
участок № 58 с кадастровым № 50:24:0040601:80;
и земли неразграниченной государственной собственности.

При проведении согласования местоположения границ при себе необходимо иметь документ, удостоверяющий личность, а также документы о правах на земельный участок (часть 12 статьи 39, часть 2 статьи 40 Федерального закона от 24.07.2007 года № 221-ФЗ «О кадастровой деятельности»).

Неявка заинтересованных лиц не является препятствием для проведения собрания о согласовании местоположения границ земельного участка.

Извещение о проведении собрания о согласовании местоположения границы земельного участка

Кадастровым инженером Поздняковым Павлом Александровичем, почтовый адрес: 115142, город Москва, улица Коломенская, дом 21, корпус 3, квартира 22, адрес электронной почты: p.a.pozdnyakov@mail.ru, контактный телефон: +7-926-577-70-90, номер в государственном реестре лиц, осуществляющих кадастровую деятельность: 34318.

Выполняются кадастровые работы в отношении земельного участка с К№ 50:24:0050330:251, расположенного: область Московская, район Орехово-Зуевский, с/т "Заря", севернее поселка 1-го Мая, участок 226, в кадастровом квартале: 50:24:0050330.

Заказчиком кадастровых работ является:

Ткаченко Елена Вячеславовна, почтовый адрес: город Москва, улица Нижегородская, дом 26, квартира 16, контактный телефон: 8926-581-39-95.

Собрание по поводу согласования местоположения границы состоится по адресу: город Москва, Кутузовский проезд, дом 16, «11 сентября 2018 года» в 10 часов 00 минут.

С проектом межевого плана земельного участка можно ознакомиться по адресу: город Москва, Кутузовский проезд, дом 16.

Требования о проведении согласования местоположения границ земельных участков на местности принимаются с «11 августа 2018 года» по «10 сентября 2018 года», обоснованные возражения о местоположении границ земельных участков после ознакомления с проектом межевого плана принимаются с «11 августа 2018 года» по «10 сентября 2018 года» по адресу: город Москва, Кутузовский проезд, дом 16.

Смежные земельные участки, с правообладателями которых требуется согласовать местоположение границы, расположены в кадастровом квартале 50:24:0050330, 50:24:0000000, и по адресу: область Московская, район Орехово-Зуевский, с/т "Заря", севернее поселка 1-го Мая.

При проведении согласования местоположения границ при себе необходимо иметь документ, удостоверяющий личность, а также документы о правах на земельный участок (часть 12 статьи 39, часть 2 статьи 40 Федерального закона от 24.07.2007 года № 221-ФЗ «О кадастровой деятельности»).

Неявка заинтересованных лиц не является препятствием для проведения собрания о согласовании местоположения границ земельного участка.

Извещение о проведении собрания о согласовании местоположения границы земельного участка

Кадастровым инженером Поздняковым Павлом Александровичем, почтовый адрес: 115142, город Москва, улица Коломенская, дом 21, корпус 3, квартира 22, адрес электронной почты: p.a.pozdnyakov@mail.ru, контактный телефон: +7-926-577-70-90, номер в государственном реестре лиц, осуществляющих кадастровую деятельность: 34318.

Выполняются кадастровые работы в отношении земельного участка с К№ 50:24:0050330:250, расположенного: область Московская, район Орехово-Зуевский, севернее поселка 1-го Мая, с/т "Заря", участок 224, в кадастровом квартале: 50:24:0050330.

Заказчиком кадастровых работ является: Минажетдинова Сания Абдуллаевна, почтовый адрес: город Москва, улица Яхромская, дом 4, корпус 2, квартира 111, контактный телефон: 8-903-520-26-89.

Собрание по поводу согласования местоположения границы состоится по адресу: город Москва, Кутузовский проезд, дом 16, «11 сентября 2018 года» в 10 часов 00 минут.

С проектом межевого плана земельного участка можно ознакомиться по адресу: город Москва, Кутузовский проезд, дом 16.

Требования о проведении согласования местоположения границ земельных участков на местности принимаются с «11 августа 2018 года» по «10 сентября 2018 года», обоснованные возражения о местоположении границ земельных участков после ознакомления с проектом межевого плана принимаются с «11 августа 2018 года» по «10 сентября 2018 года» по адресу: город Москва, Кутузовский проезд, дом 16.

Смежные земельные участки, с правообладателями которых требуется согласовать местоположение границы, расположены в кадастровом квартале 50:24:0050330, 50:24:0000000, и по адресу: область Московская, район Орехово-Зуевский, с/т "Заря", севернее поселка 1-го Мая.

При проведении согласования местоположения границ при себе необходимо иметь документ, удостоверяющий личность, а также документы о правах на земельный участок (часть 12 статьи 39, часть 2 статьи 40 Федерального закона от 24.07.2007 года № 221-ФЗ «О кадастровой деятельности»).

Неявка заинтересованных лиц не является препятствием для проведения собрания о согласовании местоположения границ земельного участка.

Извещение о проведении собрания о согласовании местоположения границы земельного участка

Кадастровым инженером Поздняковым Павлом Александровичем, почтовый адрес: 115142, город Москва, улица Коломенская, дом 21, корпус 3, квартира 22, адрес электронной почты: p.a.pozdnyakov@mail.ru, контактный телефон: +7-926-577-70-90, номер в государственном реестре лиц, осуществляющих кадастровую деятельность: 34318.

Выполняются кадастровые работы в отношении земельного участка с К№ 50:24:0050330:377, расположенного: область Московская, район Орехово-Зуевский, с/т "Заря", севернее поселка 1-го Мая, участок 223, в кадастровом квартале: 50:24:0050330.

Заказчиком кадастровых работ является:

Фаизова Сямия Абдулхаевна, почтовый адрес: город Москва, улица Адмирала Руднева, дом 18, квартира 180, контактный телефон: 8-926-397-23-94.

Собрание по поводу согласования местоположения границы состоится по адресу: город Москва, Кутузовский проезд, дом 16, «11 сентября 2018 года» в 10 часов 00 минут.

С проектом межевого плана земельного участка мож-

но ознакомиться по адресу: город Москва, Кутузовский проезд, дом 16.

Требования о проведении согласования местоположения границ земельных участков на местности принимаются с «11 августа 2018 года» по «10 сентября 2018 года», обоснованные возражения о местоположении границ земельных участков после ознакомления с проектом межевого плана принимаются с «11 августа 2018 года» по «10 сентября 2018 года» по адресу: город Москва, Кутузовский проезд, дом 16.

Смежные земельные участки, с правообладателями которых требуется согласовать местоположение границы, расположены в кадастровом квартале 50:24:0050330, 50:24:0000000, и по адресу: область Московская, район Орехово-Зуевский, с/т "Заря", севернее поселка 1-го Мая.

При проведении согласования местоположения границ при себе необходимо иметь документ, удостоверяющий личность, а также документы о правах на земельный участок (часть 12 статьи 39, часть 2 статьи 40 Федерального закона от 24.07.2007 года № 221-ФЗ «О кадастровой деятельности»).

Неявка заинтересованных лиц не является препятствием для проведения собрания о согласовании местоположения границ земельного участка.

ТЕЛЕФОНЫ ДЛЯ РАЗМЕЩЕНИЯ РЕКЛАМЫ В "СВОЕЙ ГАЗЕТЕ"



146-194. 145-893

СВОЯ
Г а з е т а
ОБЩЕСТВЕННО-ПОЛИТИЧЕСКИЙ ЕЖЕНЕДЕЛЬНИК ИЗДАЕТСЯ С 7 МАРТА 1996 ГОДА

**Газета,
которая
пишет о вас...**

ГОСУДАРСТВЕННЫЕ УСЛУГИ
СПРАВОЧНО-ИНФОРМАЦИОННЫЙ ПОРТАЛ

физическ

Юридическим лиц

Полиция предоставляет государственные услуги на портале
www.gosuslugi.ru

1. Гос. услуги по линии ГИБДД
2. Отдел по вопросам миграции (ОВМ)
3. Выдача справок о наличии (отсутствии) судимости
4. Гос. услуги, предоставляемые информационным центром ГУ МВД России по Московской области
5. Добровольная дактилоскопическая регистрация и другие
6. Отдел по контролю за оборотом наркотиков (ОНК)

Все подробности на сайте **www.gosuslugi.ru**

Работа в России

Общероссийская база вакансий




НАЙДИ РАБОТУ ПРЯМО СЕЙЧАС!


ФЕДЕРАЛЬНАЯ СЛУЖБА
ПО ТРУДУ И ЗАНЯТОСТИ


Государственный портал для поиска работы






ОБЩЕРОССИЙСКАЯ БАЗА ВАКАНСИЙ


-  быстро и легко разместить резюме и найти работу

 удобный и простой поиск вакансий

 полнота и достоверность данных о вакансиях в каждом регионе

 поиск жилья рядом с местом работы
-  возможность найти привлекательные вакансии по всей стране

 надежность работодателей

 о появлении новых интересных вакансий приходят уведомления



СВОЯ

Г а з е т а

ОБЩЕСТВЕННО-ПОЛИТИЧЕСКИЙ ЕЖЕНЕДЕЛЬНИК ИЗДАЁТСЯ С 7 МАРТА 1996 ГОДА

Сайт: www.informc.ru

E-mail: svoya_gazeta@rambler.ru

ДЛЯ ВСЕХ И КАЖДОГО!

Адрес редакции:
г. Ликино-Дулево,
ул. Калинина, д. 106
ТЕЛЕФОН: 418-53-53

Ответственный за выпуск: О.А. Сычева. **Дизайн и верстка:** В.М. Тихонова, Е.В. Панфилова

Адрес издателя и редакции: (АУ «Информационный центр») г. Ликино-Дулево, ул. Калинина, д. 106.

Тираж 999 экземпляров.

В соответствии с Решением Совета депутатов городского округа Ликино-Дулёво №5/1 от 14.05.2018 г. «Информационный вестник городского округа Ликино-Дулёво является официальным печатным изданием городского округа Ликино-Дулёво для опубликования муниципальных правовых актов по вопросам местного значения, доведения до сведения жителей городского округа Ликино-Дулёво официальной информации о социально-экономическом и культурном развитии городского округа Ликино-Дулёво, о развитии его общественной инфраструктуры и иной официальной информации. Учредитель — АУ «Информационный центр».

Отпечатано: ОАО «Владимирская офсетная типография» (6000036, г. Владимир, ул. Благонравова, д. 3, телефон (4922) 54-51-28)

Заказ: 318012